

# ศูนย์ควบคุมกล้องโทรทัศน์วงจรปิด (CCTV)

องค์การบริหารส่วนจังหวัดสุราษฎร์ธานี



กองป้องกันและบรรเทาสาธารณภัย  
องค์การบริหารส่วนจังหวัดสุราษฎร์ธานี



กล้องโทรทัศน์วงจรปิด (CCTV)  
ขององค์การบริหารส่วนจังหวัดสุราษฎร์ธานี

จัดทำโดย

กองป้องกันและบรรเทาสาธารณภัย  
องค์การบริหารส่วนจังหวัดสุราษฎร์ธานี

โทร. 0-7730-1440





## คำนำ

ด้วยองค์การบริหารส่วนจังหวัดสุราษฎร์ธานี ได้ดำเนินโครงการพัฒนาศักยภาพด้านความปลอดภัย บริเวณพื้นที่สาธารณะเสี่ยงภัยและเส้นทางคมนาคมจังหวัดสุราษฎร์ธานี โดยมีวัตถุประสงค์เพื่อรักษาความสงบเรียบร้อย ความมั่นคง ความปลอดภัยบนท้องถนน ความปลอดภัยในชีวิตและทรัพย์สินของประชาชนและนักท่องเที่ยว ซึ่งติดตั้งกล้องโทรทัศน์วงจรปิด จำนวน ๔๘๗ ตัว ครอบคลุม ๑๕ อำเภอ จุดติดตั้ง ๑๐๔ จุด และมีศูนย์ควบคุมกล้องโทรทัศน์วงจรปิด (CCTV) ขององค์การบริหารส่วนจังหวัดสุราษฎร์ธานี ณ สำนักงานกองป้องกันและบรรเทาสาธารณภัย ถนนตลาดใหม่ ตำบลตลาด อำเภอเมืองฯ จังหวัดสุราษฎร์ธานี

ดังนั้น เพื่อให้ประชาชนซึ่งเป็นผู้มีส่วนได้ส่วนเสียในเหตุการณ์ เจ้าหน้าที่องค์กรปกครองส่วนท้องถิ่น เจ้าหน้าที่ของรัฐและพนักงานสอบสวน ได้ใช้ประโยชน์จากการติดตั้งกล้องโทรทัศน์วงจรปิด (CCTV) ขององค์การบริหารส่วนจังหวัดสุราษฎร์ธานี จึงได้จัดทำเอกสารฉบับนี้ขึ้นเพื่อ ๑) นำเสนอรายละเอียดพื้นที่ศูนย์ควบคุมกล้องโทรทัศน์วงจรปิด (CCTV) องค์การบริหารส่วนจังหวัดสุราษฎร์ธานี ๒) นำเสนอรายละเอียดข้อมูลจุดติดตั้งกล้องโทรทัศน์วงจรปิดในแต่ละพื้นที่ และ ๓) ขั้นตอนการขอเข้าดูข้อมูลและสำเนาข้อมูลภาพจากกล้องโทรทัศน์วงจรปิด

ผู้จัดทำหวังเป็นอย่างยิ่งว่า เอกสารฉบับนี้จักเป็นประโยชน์ต่อผู้ประชาชนซึ่งเป็นผู้มีส่วนได้ส่วนเสียในเหตุการณ์ เจ้าหน้าที่ของรัฐและพนักงานสอบสวน ในการขอใช้ประโยชน์จากการติดตั้งกล้องโทรทัศน์วงจรปิด (CCTV) ขององค์การบริหารส่วนจังหวัดสุราษฎร์ธานี

ผู้จัดทำ




สารบัญ

	หน้าที่
คำนำ	ก
ศูนย์ควบคุมกล้องโทรทัศน์วงจรปิด (CCTV) ขององค์การบริหารส่วนจังหวัดสุราษฎร์ธานี	1
จุดติดตั้งกล้องโทรทัศน์วงจรปิด (CCTV) ขององค์การบริหารส่วนจังหวัดสุราษฎร์ธานี	2
1) อำเภอท่าชนะ ติดตั้งกล้องโทรทัศน์วงจรปิด จำนวน 6 จุด	2
2) อำเภอไชยา ติดตั้งกล้องโทรทัศน์วงจรปิด จำนวน 10 จุด	3
3) อำเภอท่าฉาง ติดตั้งกล้องโทรทัศน์วงจรปิด จำนวน 10 จุด	4
4) อำเภอพุนพิน จังหวัดสุราษฎร์ธานี ติดตั้งกล้องโทรทัศน์วงจรปิด จำนวน 5 จุด	6
5) อำเภอวิภาวดี ติดตั้งกล้องโทรทัศน์วงจรปิด จำนวน 5 จุด	7
6) อำเภอคีรีรัฐนิคม จังหวัดสุราษฎร์ธานี ติดตั้งกล้องโทรทัศน์วงจรปิด จำนวน 5 จุด	8
7) อำเภอบ้านตาขุน ติดตั้งกล้องโทรทัศน์วงจรปิด จำนวน 5 จุด	9
8) อำเภอพนม ติดตั้งกล้องโทรทัศน์วงจรปิด จำนวน 6 จุด	10
9) อำเภอเคียนซา ติดตั้งกล้องโทรทัศน์วงจรปิด จำนวน 6 จุด	11
10) อำเภอชัยบุรี ติดตั้งกล้องโทรทัศน์วงจรปิด จำนวน 6 จุด	12
11) อำเภอบ้านนาเดิม ติดตั้งกล้องโทรทัศน์วงจรปิด จำนวน 5 จุด	13
12) อำเภอบ้านนาสาร ติดตั้งกล้องโทรทัศน์วงจรปิด จำนวน 10 จุด	14
13) อำเภอเวียงสระ ติดตั้งกล้องโทรทัศน์วงจรปิด จำนวน 11 จุด	16
14) อำเภอพระแสง ติดตั้งกล้องโทรทัศน์วงจรปิด 12 จุด	17
15) อำเภอดอนสัก ติดตั้งกล้องโทรทัศน์วงจรปิด จำนวน 2 จุด	20
ภาคผนวก	21
<b>ภาคผนวก ก</b>	
ระเบียบองค์การบริหารส่วนจังหวัดสุราษฎร์ธานี ว่าด้วยหลักเกณฑ์การขอเข้าดูข้อมูล และสำเนาข้อมูลภาพจากกล้องโทรทัศน์วงจรปิด (CCTV) ขององค์การบริหารส่วน จังหวัดสุราษฎร์ธานี	22
<b>ภาคผนวก ข</b>	
คิวอาร์โค้ด (QR CODE) ข้อมูลจุดติดตั้งกล้องโทรทัศน์วงจรปิด (CCTV) ขององค์การบริหารส่วนจังหวัดสุราษฎร์ธานี	33

## โครงการพัฒนาศักยภาพด้านความปลอดภัยบริเวณพื้นที่สาธารณะเสี่ยงภัยและ

## เส้นทางคมนาคมจังหวัดสุราษฎร์ธานี

องค์การบริหารส่วนจังหวัดสุราษฎร์ธานี ได้ดำเนินโครงการพัฒนาศักยภาพด้านความปลอดภัยบริเวณพื้นที่สาธารณะเสี่ยงภัยและเส้นทางคมนาคมจังหวัดสุราษฎร์ธานี โดยมีวัตถุประสงค์เพื่อรักษาความสงบเรียบร้อย ความมั่นคง ความปลอดภัยบนท้องถนน ความปลอดภัยในชีวิตและทรัพย์สินของประชาชนและนักท่องเที่ยว ซึ่งติดตั้งกล้องโทรทัศน์วงจรปิด จำนวน ๔๘๗ ตัว ครอบคลุม ๑๕ อำเภอ จุดติดตั้ง ๑๐๔ จุด และมีศูนย์ควบคุมกล้องโทรทัศน์วงจรปิด (CCTV) ขององค์การบริหารส่วนจังหวัดสุราษฎร์ธานี ณ สำนักงานกองป้องกันและบรรเทาสาธารณภัย ถนนตลาดใหม่ ตำบลตลาดอำเภอเมืองฯ จังหวัดสุราษฎร์ธานี

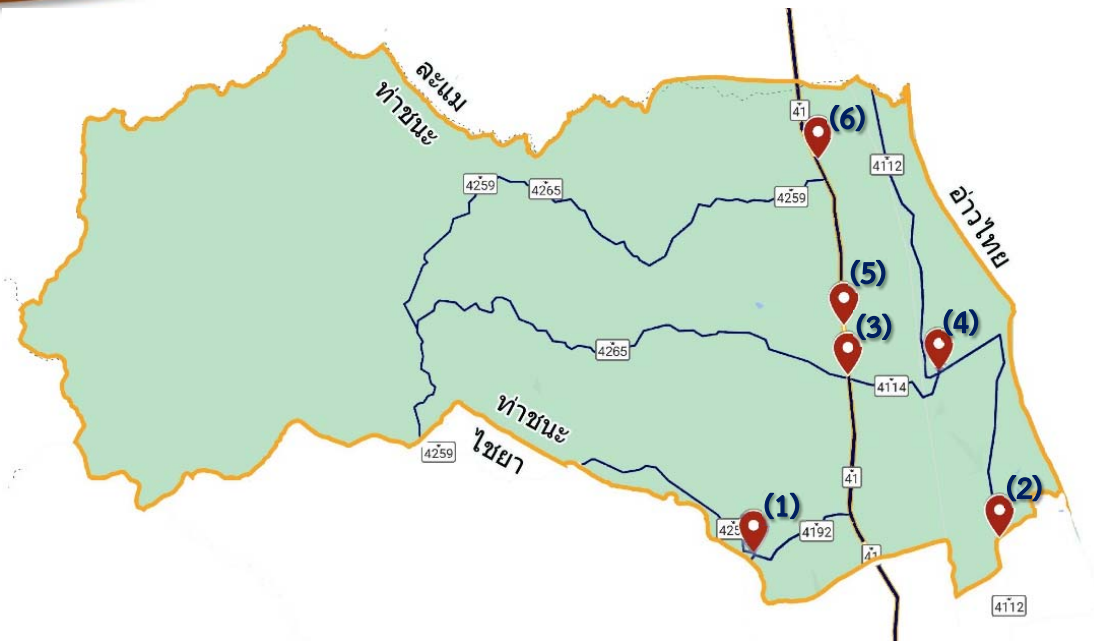


ศูนย์ควบคุมกล้องโทรทัศน์วงจรปิด (CCTV) ขององค์การบริหารส่วนจังหวัดสุราษฎร์ธานี



# ศูนย์ควบคุมกล้องโทรทัศน์วงจรปิด (CCTV)

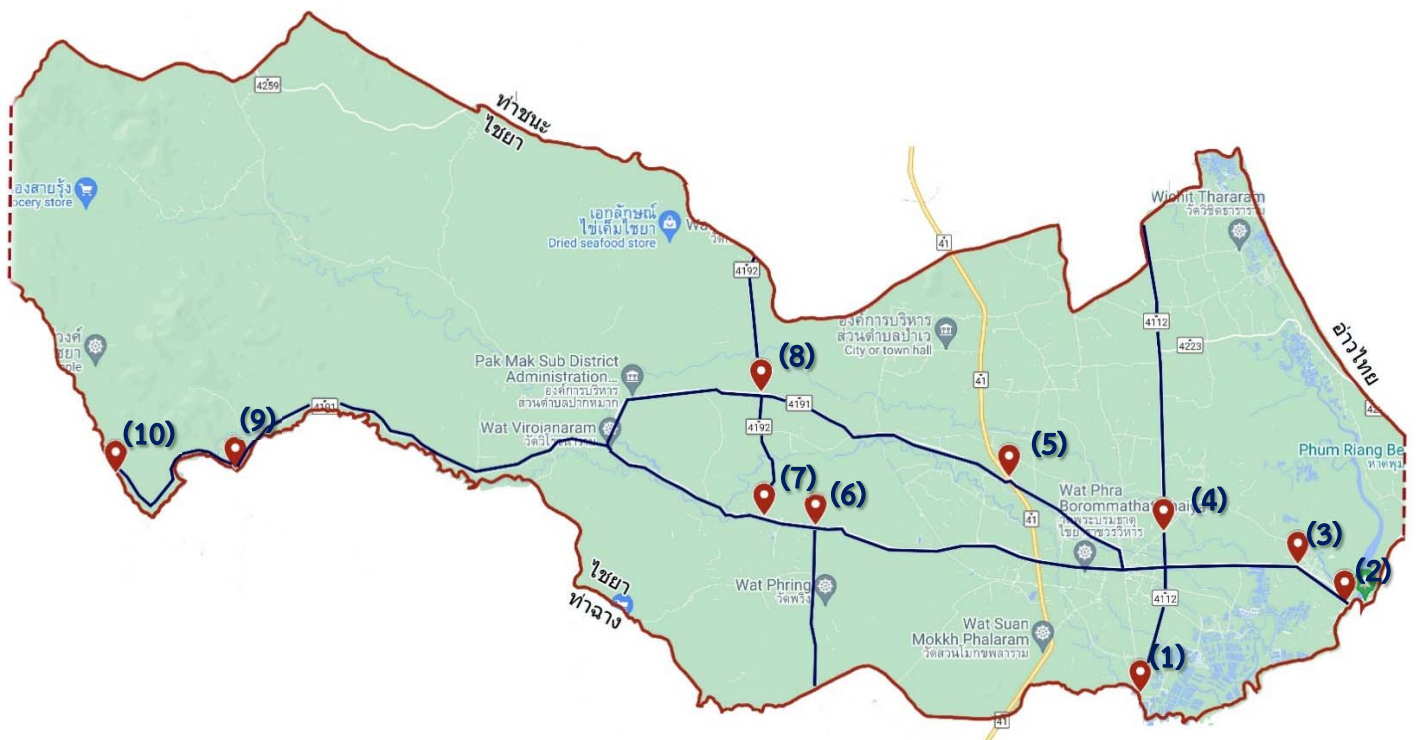
อบจ.สุราษฎร์ธานี



## อำเภอท่าชนะ

### 1. อำเภอท่าชนะ ติดตั้งกล้องโทรทัศน์วงจรปิด จำนวน 6 จุด ดังนี้

- (1) สามแยกน้ำดำ หน้าที่ทำการตำรวจชุมชนตำบลประสงค์ ม.3 ต.ประสงค์ อ.ท่าชนะ (ผู้หมายเลข 107)
  - a. กล้องโทรทัศน์วงจรปิด ชนิดมุมมองคงที่ จำนวน 4 กล้อง
- (2) ถนนสายล่าง ท่าชนะ-ไชยา ป้อมวัง ต.วัง อ.ท่าชนะ (ผู้หมายเลข 108-109)
  - a. กล้องโทรทัศน์วงจรปิด ชนิดมุมมองคงที่ จำนวน 4 กล้อง
  - b. กล้องโทรทัศน์วงจรปิด ชนิดตรวจจับป้ายทะเบียนรถ จำนวน 4 กล้อง
- (3) สี่แยกท่าชนะ (หนองบิล) ถนนสาย 41 กม.110 ต.สมอทอง อ.ท่าชนะ (ผู้หมายเลข 103)
  - a. กล้องโทรทัศน์วงจรปิด ชนิดมุมมองคงที่ จำนวน 4 กล้อง
  - b. กล้องโทรทัศน์วงจรปิด ชนิดปรับมุมมองคงที่ จำนวน 1 กล้อง
- (4) สามแยกชี้ควาย ม.4 ต.ท่าชนะ อ.ท่าชนะ (ผู้หมายเลข 105)
  - a. กล้องโทรทัศน์วงจรปิด ชนิดกล้องมุมมองคงที่ จำนวน 4 กล้อง
- (5) ทางแยกคันธูลี ถนนสายเอเชีย 41 กม.96 ม.14 ต.คันธูลี อ.ท่าชนะ (ผู้หมายเลข 104)
  - a. กล้องโทรทัศน์วงจรปิด ชนิดมุมมองคงที่ จำนวน 4 กล้อง
- (6) บ้านหนองปลิง 41 ม.3 ต.คลองพา อ.ท่าชนะ (ผู้หมายเลข 106)
  - a. กล้องโทรทัศน์วงจรปิด ชนิดมุมมองคงที่ จำนวน 4 กล้อง



อำเภอไชยา

## 2. อำเภอไชยา ติดตั้งกล้องโทรทัศน์วงจรปิด จำนวน 10 จุด ดังนี้

- (1) สามแยกทางตัดรถไฟคลองท่าปูน ม.7 ต.เลม็ด อ.ไชยา (ผู้หมายเลข 089)
  - a. กล้องโทรทัศน์วงจรปิด ชนิดมุมมองคงที่ จำนวน 4 กล้อง
- (2) สามแยกปลับพลา ม.1 ต.พุมเรียง อ.ไชยา (ผู้หมายเลข 092)
  - a. กล้องโทรทัศน์วงจรปิด ชนิดมุมมองคงที่ จำนวน 4 กล้อง
- (3) สามแยกป้อมเกล้า ม.3 ต.พุมเรียง อ.ไชยา (ผู้หมายเลข 091)
  - a. กล้องโทรทัศน์วงจรปิด ชนิดมุมมองคงที่ จำนวน 4 กล้อง
- (4) สี่แยกวัดจำปา ม.1 ต.ทุ่ง อ.ไชยา (ผู้หมายเลข 090)
  - a. กล้องโทรทัศน์วงจรปิด ชนิดมุมมองคงที่ จำนวน 4 กล้อง
- (5) สี่แยกป่าเว ม.5 ต.ป่าเว อ.ไชยา (ผู้หมายเลข 088)
  - a. กล้องโทรทัศน์วงจรปิด ชนิดมุมมองคงที่ จำนวน 4 กล้อง
  - b. กล้องโทรทัศน์วงจรปิด ชนิดปรับมุมมอง จำนวน 1 กล้อง
- (6) สามแยกเขเว้นโม่ง่าย ม.2 ต.โม่ง่าย อ.ไชยา (ผู้หมายเลข 093)
  - a. กล้องโทรทัศน์วงจรปิด ชนิดมุมมองคงที่ จำนวน 4 กล้อง
- (7) สามแยกหน้า สก.โม่ง่าย ม.2 ต.โม่ง่าย อ.ไชยา (ผู้หมายเลข 095)
  - a. กล้องโทรทัศน์วงจรปิด ชนิดมุมมองคงที่ จำนวน 4 กล้อง



## ศูนย์ควบคุมกล้องโทรทัศน์วงจรปิด (CCTV)

อบจ.สุราษฎร์ธานี

(8) สี่แยกทุ่งนางเภา ม.6 ต.โมถ่าย อ.ไชยา (ผู้หมายเลข 094)

a. กล้องโทรทัศน์วงจรปิด ชนิดมุมมองคงที่ จำนวน 4 กล้อง

(9) สามแยกหนองผักนึ่ง ม.7 ต.ปากหมาก อ.ไชยา (ผู้หมายเลข 096)

a. กล้องโทรทัศน์วงจรปิด ชนิดมุมมองคงที่ จำนวน 4 กล้อง

(10) สามแยกคลองไม้แดง ม.7 ต.ปากหมาก อ.ไชยา (ผู้หมายเลข 097)

a. กล้องโทรทัศน์วงจรปิด ชนิดมุมมองคงที่ จำนวน 4 กล้อง

b. กล้องโทรทัศน์วงจรปิด ชนิดปรับมุมมอง จำนวน 1 กล้อง



อำเภอท่าฉาง

3. อำเภอท่าฉาง ติดตั้งกล้องโทรทัศน์วงจรปิด จำนวน 10 จุด ดังนี้

(1) แยกท่าหน้าแห้ง ม.4 ต.คลองไทร อ.ท่าฉาง (ผู้หมายเลข 082)

a. กล้องโทรทัศน์วงจรปิด ชนิดมุมมองคงที่ จำนวน 4 กล้อง

(2) แยกอ่างเก็บน้ำท่าแซะ ม.10 ต.ท่าเคย อ.ท่าฉาง (ผู้หมายเลข 081)

a. กล้องโทรทัศน์วงจรปิด ชนิดมุมมองคงที่ จำนวน 4 กล้อง

(3) แยกคชาธาร ม.3 ต.ท่าฉาง อ.ท่าฉาง (ผู้หมายเลข 078)



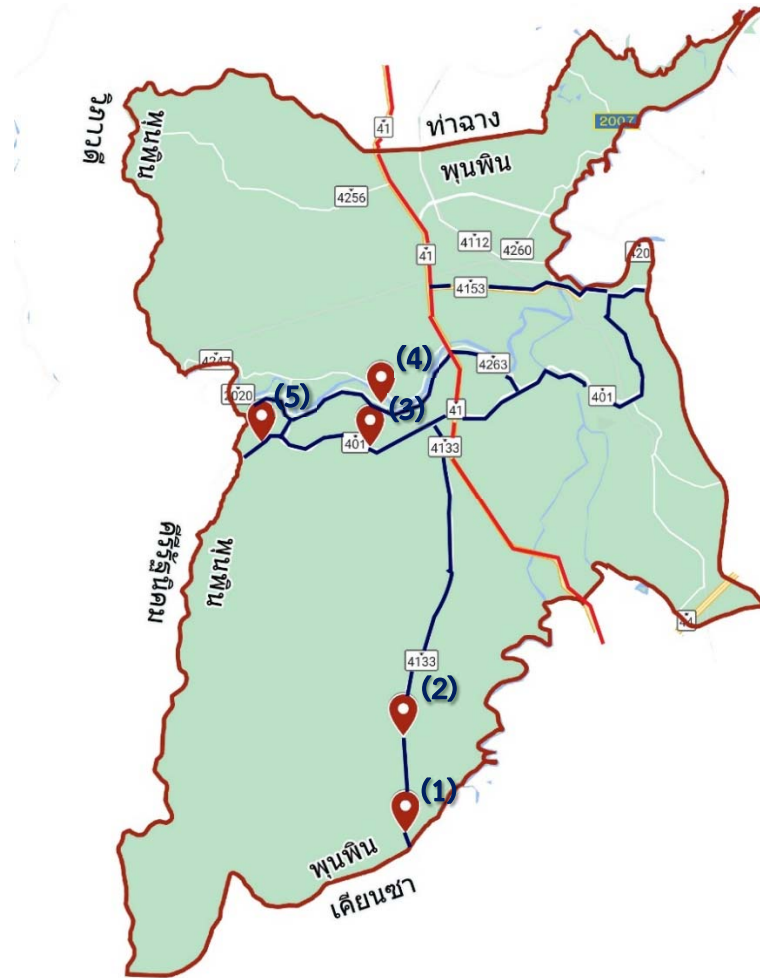


- a. กล้องโทรทัศน์วงจรปิด ชนิดมุมมองคงที่ จำนวน 4 กล้อง
- b. กล้องโทรทัศน์วงจรปิด ชนิดปรับมุมมอง จำนวน 1 กล้อง
- (4) สามแยกห้วยกรวด ม.2 ต.ปากฉลุย อ.ท่าฉาง (ผู้หมายเลข 086)
  - a. กล้องโทรทัศน์วงจรปิด ชนิดมุมมองคงที่ จำนวน 4 กล้อง
- (5) แยกหนองคู ม.5 ต.เขาถ่าน อ.ท่าฉาง (ผู้หมายเลข 079)
  - a. กล้องโทรทัศน์วงจรปิด ชนิดมุมมองคงที่ จำนวน 4 กล้อง
- (6) สามแยกทางเข้าห้วยเรียน ม.6 ต.ปากฉลุย อ.ท่าฉาง (ผู้หมายเลข 085)
  - a. กล้องโทรทัศน์วงจรปิด ชนิดมุมมองคงที่ จำนวน 4 กล้อง
- (7) แยกธารน้ำร้อน ม.1 ต.เขาถ่าน อ.ท่าฉาง (ผู้หมายเลข 080)
  - a. กล้องโทรทัศน์วงจรปิด ชนิดมุมมองคงที่ จำนวน 4 กล้อง
- (8) สามแยกบ้านป่าหวี ม.2 ต.ปากฉลุย อ.ท่าฉาง (ผู้หมายเลข 083)
  - a. กล้องโทรทัศน์วงจรปิด ชนิดมุมมองคงที่ จำนวน 4 กล้อง
- (9) สามแยกกอไพลิน ม.3 ต.ปากฉลุย อ.ท่าฉาง (ผู้หมายเลข 084)
  - a. กล้องโทรทัศน์วงจรปิด ชนิดมุมมองคงที่ จำนวน 4 กล้อง
- (10) สามแยกห้วยกรวด ม.2 ต.ปากฉลุย อ.ท่าฉาง (ผู้หมายเลข 086)
  - a. กล้องโทรทัศน์วงจรปิด ชนิดมุมมองคงที่ จำนวน 4 กล้อง



## ศูนย์ควบคุมกล้องโทรทัศน์วงจรปิด (CCTV)

อบจ.สุราษฎร์ธานี



### อำเภอพุนพิน

#### 4. อำเภอพุนพิน จังหวัดสุราษฎร์ธานี ติดตั้งกล้องโทรทัศน์วงจรปิด จำนวน 5 จุด ดังนี้

- (1) ปากซอยตะปาน 14 ม.4 ต.ตะปาน อ.พุนพิน (ผู้หมายเลข 003)
  - a. กล้องโทรทัศน์วงจรปิด ชนิดมุมมองคงที่ จำนวน 4 กล้อง
- (2) หน้าหน่วยงานบริการประชาชน ม.2 ต.ตะปาน อ.พุนพิน (ผู้หมายเลข 002)
  - a. กล้องโทรทัศน์วงจรปิด ชนิดมุมมองคงที่ จำนวน 4 กล้อง
- (3) จุดกัณฑ์รถหน้า สภ.บางมะเดื่อ ม.1 ต.บางมะเดื่อ อ.พุนพิน (ผู้หมายเลข 001)
  - a. กล้องโทรทัศน์วงจรปิด ชนิดมุมมองคงที่ จำนวน 4 กล้อง
- (4) สี่แยกบ้านบางประชาภิบาล ม.1 ต.บางมะเดื่อ อ.พุนพิน (ผู้หมายเลข 005)
  - a. กล้องโทรทัศน์วงจรปิด ชนิดมุมมองคงที่ จำนวน 4 กล้อง
- (5) สามแยก กม.29 ม.3 ต.บางเดือน อ.พุนพิน (ผู้หมายเลข 004)
  - a. กล้องโทรทัศน์วงจรปิด ชนิดมุมมองคงที่ จำนวน 4 กล้อง
  - b. กล้องโทรทัศน์วงจรปิด ชนิดปรับมุมมอง จำนวน 1 กล้อง



## อำเภอวิภาวดี

5. อำเภอวิภาวดี ติดตั้งกล้องโทรทัศน์วงจรปิด จำนวน 5 จุด ดังนี้
- (1) แยกทางเข้าน้ำตกวิภาวดี ม.2 ต.ตะกุกใต้ อ.วิภาวดี (ตู้หมายเลข 101)
    - a. กล้องโทรทัศน์วงจรปิด ชนิดมุมมองคงที่ จำนวน 4 กล้อง
  - (2) แยกป้อมตลาดสหกรณ์นิคม ม.4 ต.ตะกุกเหนือ อ.วิภาวดี (ตู้หมายเลข 099)
    - a. กล้องโทรทัศน์วงจรปิด ชนิดมุมมองคงที่ จำนวน 4 กล้อง
    - b. กล้องโทรทัศน์วงจรปิด ชนิดปรับมุมมอง จำนวน 1 กล้อง
  - (3) แยก รพ.สต.ตะกุกเหนือ ม.12 ต.ตะกุกเหนือ อ.วิภาวดี (ตู้หมายเลข 098)
    - a. กล้องโทรทัศน์วงจรปิด ชนิดมุมมองคงที่ จำนวน 4 กล้อง
  - (4) แยกบ่อนไก่ ม.4 ต.ตะกุกเหนือ อ.วิภาวดี (ตู้หมายเลข 100)
    - a. กล้องโทรทัศน์วงจรปิด ชนิดมุมมองคงที่ จำนวน 4 กล้อง

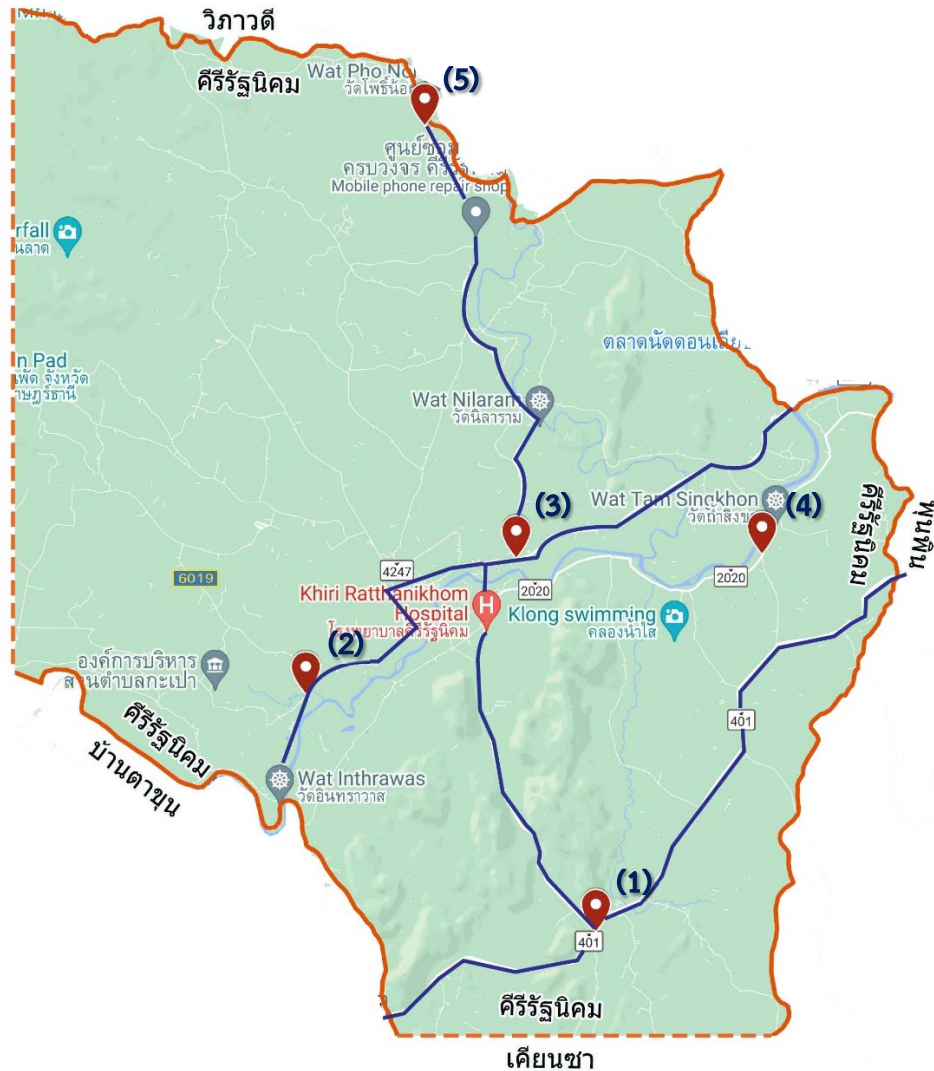


# ศูนย์ควบคุมกล้องโทรทัศน์วงจรปิด (CCTV)

อบจ.สุราษฎร์ธานี

(5) แยกป้อมโพธิ์พนา ม.10 ต.ตะกุกใต้ อ.วิภาวดี (ตู้หมายเลข 102)

a. กล้องโทรทัศน์วงจรปิด ชนิดมุมมองคงที่ จำนวน 4 กล้อง



อำเภอคีรีรัฐนิคม

6. อำเภอคีรีรัฐนิคม จังหวัดสุราษฎร์ธานี ติดตั้งกล้องโทรทัศน์วงจรปิด จำนวน 5 จุด ดังนี้

(1) ถนนสาย 401 สุราษฎร์ธานี-ตะกั่วป่า สามแยก กม.44 ม.1 ต.บ้านทำเนียบ อ.คีรีรัฐนิคม (ตู้หมายเลข 006)

a. กล้องโทรทัศน์วงจรปิด ชนิดมุมมองคงที่ จำนวน 4 กล้อง

b. กล้องโทรทัศน์วงจรปิด ชนิดปรับมุมมอง จำนวน 1 กล้อง

(2) ถนนสาย คีรีรัฐนิคม-บ้านตาขุน สามแยก ร.ร.โกศาวาส ม.2 ต.กะเปา อ.คีรีรัฐนิคม (ตู้หมายเลข 009)

a. กล้องโทรทัศน์วงจรปิด ชนิดมุมมองคงที่ จำนวน 4 กล้อง

(3) ถนนสาย 4247 พุนพิน-คีรีรัฐนิคม สี่แยกสุขสันต์ ม.10 ต.ท่าขนอน อ.คีรีรัฐนิคม (ตู้หมายเลข 007)

a. กล้องโทรทัศน์วงจรปิด ชนิดมุมมองคงที่ จำนวน 4 กล้อง



- (4) ถนนสาย 2020 บางพระ-บางมะเดื่อ สามแยกราชพฤกษ์กม. 5.5 ต.ถ้ำสิงขร อ.คีรีรัฐนิคม (ตุ้มหมายเลข 008)
- a. กล้องโทรทัศน์วงจรปิด ชนิดมุมมองคงที่ จำนวน 4 กล้อง
- (5) ถนนสาย บ้านยาง-วิภาวดี สี่แยกห้วยหินม. 10 ต.น้ำหัก อ.คีรีรัฐนิคม (ตุ้มหมายเลข 010)
- a. กล้องโทรทัศน์วงจรปิด ชนิดมุมมองคงที่ จำนวน 4



### อำเภอบ้านตาขุน

7. อำเภอบ้านตาขุน ติดตั้งกล้องโทรทัศน์วงจรปิด จำนวน 5 จุด ดังนี้
- (1) สามแยกเข้าอ่าวหมี ม.4 ต.เขาวง อ.บ้านตาขุน (ตุ้มหมายเลข 014)
- a. กล้องโทรทัศน์วงจรปิด ชนิดมุมมองคงที่ จำนวน 4 กล้อง
- (2) ถนนสาย 401 และแยกข้าง สภ.บ้านตาขุน ม.4 ต.เขาวง อ.บ้านตาขุน (ตุ้มหมายเลข 013)
- a. กล้องโทรทัศน์วงจรปิด ชนิดมุมมองคงที่ จำนวน 4 กล้อง
- (3) สามแยกเข้าเขื่อน รัชชประภา ม.3 ต.เขาวง อ.บ้านตาขุน (ตุ้มหมายเลข 013)
- a. กล้องโทรทัศน์วงจรปิด ชนิดมุมมองคงที่ จำนวน 4 กล้อง
- b. กล้องโทรทัศน์วงจรปิด ชนิดปรับมุมมอง จำนวน 1 กล้อง



## ศูนย์ควบคุมกล้องโทรทัศน์วงจรปิด (CCTV)

อบจ.สุราษฎร์ธานี

(4) สามแยก กม.53 ม.2 ต.เขาวง อ.บ้านตาขุน (ผู้หมายเลข 015)

a. กล้องโทรทัศน์วงจรปิด ชนิดมุมมองคงที่ จำนวน 4 กล้อง

(5) สามแยกเทศบาลเชียวลาน ม.4 ต.เขาพัง อ.บ้านตาขุน (ผู้หมายเลข 012)

a. กล้องโทรทัศน์วงจรปิด ชนิดมุมมองคงที่ จำนวน 4 กล้อง



### 8. อำเภอพนม ติดตั้งกล้องโทรทัศน์วงจรปิด จำนวน 6 จุด ดังนี้

(1) สามแยกบ้านเขานาโน ม.8 ต.ต้นยวน อ.พนม (ผู้หมายเลข 016)

a. กล้องโทรทัศน์วงจรปิด ชนิดมุมมองคงที่ จำนวน 4 กล้อง

b. กล้องโทรทัศน์วงจรปิด ชนิดปรับมุมมอง จำนวน 1 กล้อง

(2) สามแยกบ้านถ้ำผึ่ง ม.5 ต.ต้นยวน อ.พนม (ผู้หมายเลข 019)

a. กล้องโทรทัศน์วงจรปิด ชนิดมุมมองคงที่ จำนวน 4 กล้อง

(3) สามแยกบ้านควนใหม่ ม.3 ต.ต้นยวน อ.พนม (ผู้หมายเลข 020)

a. กล้องโทรทัศน์วงจรปิด ชนิดมุมมองคงที่ จำนวน 4 กล้อง

(4) ถนนสาย 401 แยกทับคริส อ.พนม (ผู้หมายเลข 021-022)

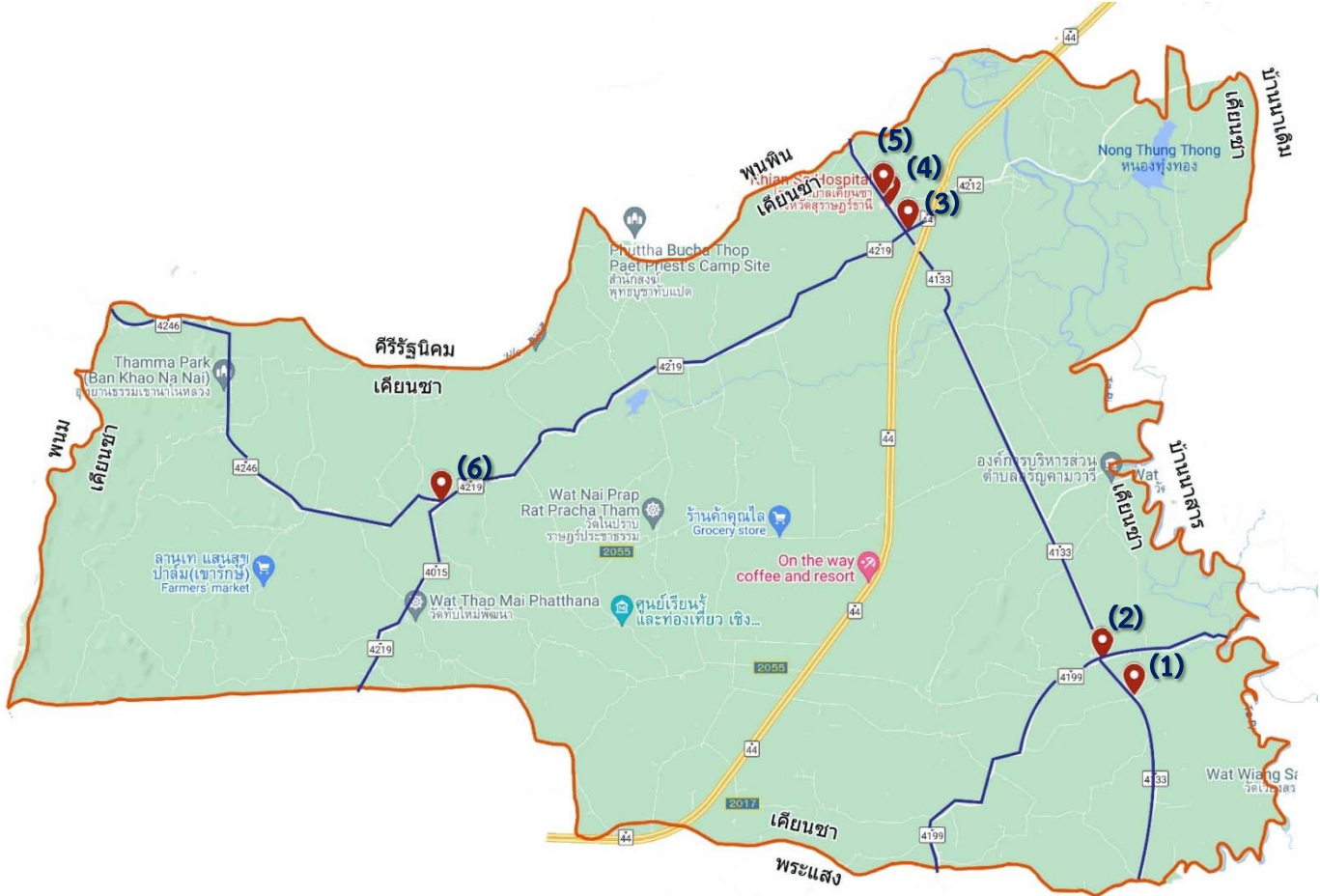
a. กล้องโทรทัศน์วงจรปิด ชนิดมุมมองคงที่ จำนวน 4 กล้อง

b. กล้องโทรทัศน์วงจรปิด ชนิดตรวจจับป้ายทะเบียน จำนวน 4 กล้อง

(5) สามแยกบ้านสองพี่น้อง ม.1 ต.คลองศก อ.พนม (ผู้หมายเลข 017)



- a. กล้องโทรทัศน์วงจรปิด ชนิดมุมมองคงที่ จำนวน 4 กล้อง
- (6) สามแยกบ้านสะพานนาค ม.5 ต.คลองศก อ.พนม (ดูหมายเลข 018)
- a. กล้องโทรทัศน์วงจรปิด ชนิดมุมมองคงที่ จำนวน 4 กล้อง



**อำเภอเคียนซา**

- 9. อำเภอเคียนซา ติดตั้งกล้องโทรทัศน์วงจรปิด จำนวน 6 จุด ดังนี้
  - (1) สี่แยกโรงเรียนบ้านพรหมรังสิต ม.6 ต.พ่วงพรมคร อ.เคียนซา (ดูหมายเลข 026)
    - a. กล้องโทรทัศน์วงจรปิด ชนิดมุมมองคงที่ จำนวน 4 กล้อง
  - (2) สี่แยกไฟแดงบ้านควนสามัคคี ม.1 ต.พ่วงพรมคร อ.เคียนซา (ดูหมายเลข 025)
    - a. กล้องโทรทัศน์วงจรปิด ชนิดมุมมองคงที่ จำนวน 4 กล้อง
    - b. กล้องโทรทัศน์วงจรปิด ชนิดปรับมุมมอง จำนวน 1 กล้อง
  - (3) สี่แยกไปบ้านเสด็จ ม.7 ต.เคียนซา อ.เคียนซา (ดูหมายเลข 024)
    - a. กล้องโทรทัศน์วงจรปิด ชนิดมุมมองคงที่ จำนวน 4 กล้อง
  - (4) สี่แยกป้อมปลายหริก ม.7 ต.เคียนซา อ.เคียนซา (ดูหมายเลข 023)
    - a. กล้องโทรทัศน์วงจรปิด ชนิดมุมมองคงที่ จำนวน 4 กล้อง



## ศูนย์ควบคุมกล้องโทรทัศน์วงจรปิด (CCTV)

อบจ.สุราษฎร์ธานี

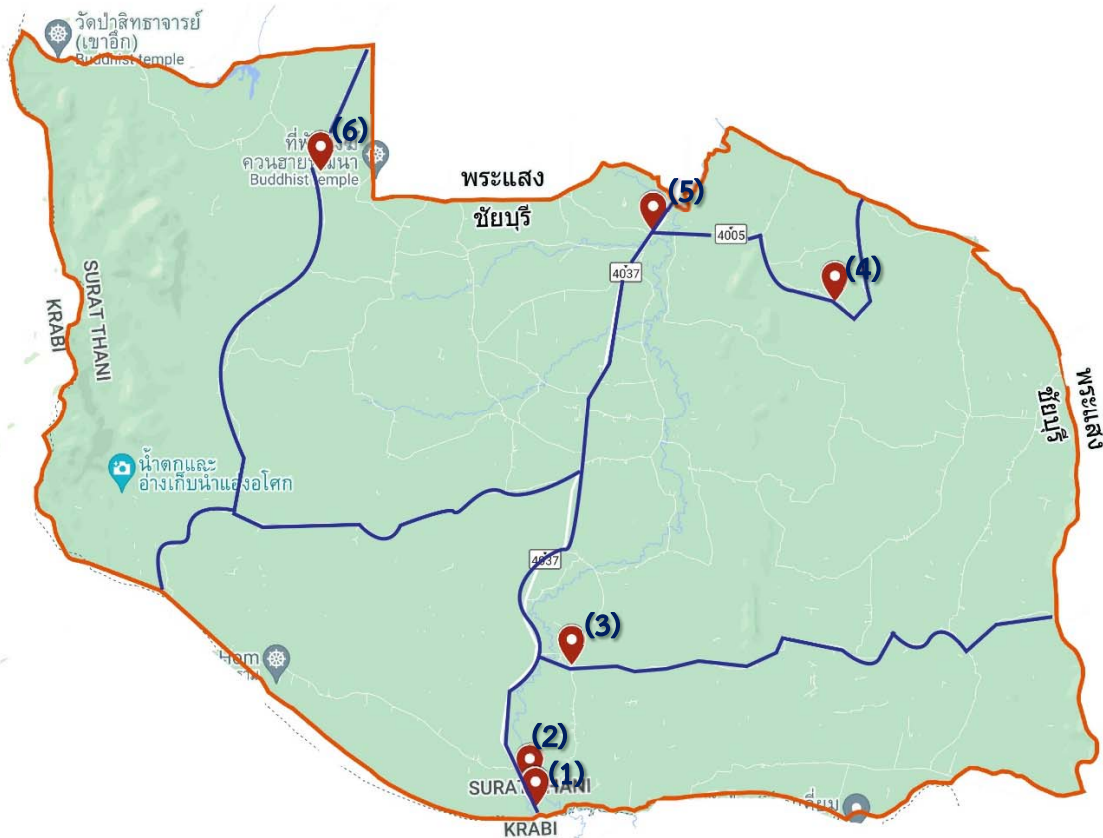
(5) สี่แยกโรงน้ำแข็ง ม.2 ต.เคียนซา อ.เคียนซา (ตู้หมายเลข 027)

a. กล้องโทรทัศน์วงจรปิด ชนิดมุมมองคงที่ จำนวน 4 กล้อง

(6) ถนนสาย 4219 บางสวรรค์-เคียนซา (ป้อมบ้านเสด็จ) อ.เคียนซา (ตู้หมายเลข 028-029)

a. กล้องโทรทัศน์วงจรปิด ชนิดมุมมองคงที่ จำนวน 4 กล้อง

b. กล้องโทรทัศน์วงจรปิด ชนิดตรวจจับป้ายทะเบียน จำนวน 4 กล้อง



อำเภอชัยบุรี

10. อำเภอชัยบุรี ติดตั้งกล้องโทรทัศน์วงจรปิด จำนวน 6 จุด ดังนี้

(1) ถนนสาย ชัยบุรี-พนม (ป้อมบ้านไทรทอง) (ตู้หมายเลข 076-077)

a. กล้องโทรทัศน์วงจรปิด ชนิดมุมมองคงที่ จำนวน 4 กล้อง

b. กล้องโทรทัศน์วงจรปิด ชนิดตรวจจับป้ายทะเบียน จำนวน 4 กล้อง

(2) ปากทางเข้าวัดสองแพรก ม.2 ต.ไทรทอง อ.ชัยบุรี (ตู้หมายเลข 073)

a. กล้องโทรทัศน์วงจรปิด ชนิดมุมมองคงที่ จำนวน 4 กล้อง

(3) สี่แยกปากทางเข้า บจ.ควนสินชัย (สามแยกบ้านบางปาม) ม.1 ต.ไทรทอง อ.ชัยบุรี (ตู้หมายเลข 074)

a. กล้องโทรทัศน์วงจรปิด ชนิดมุมมองคงที่ จำนวน 4 กล้อง

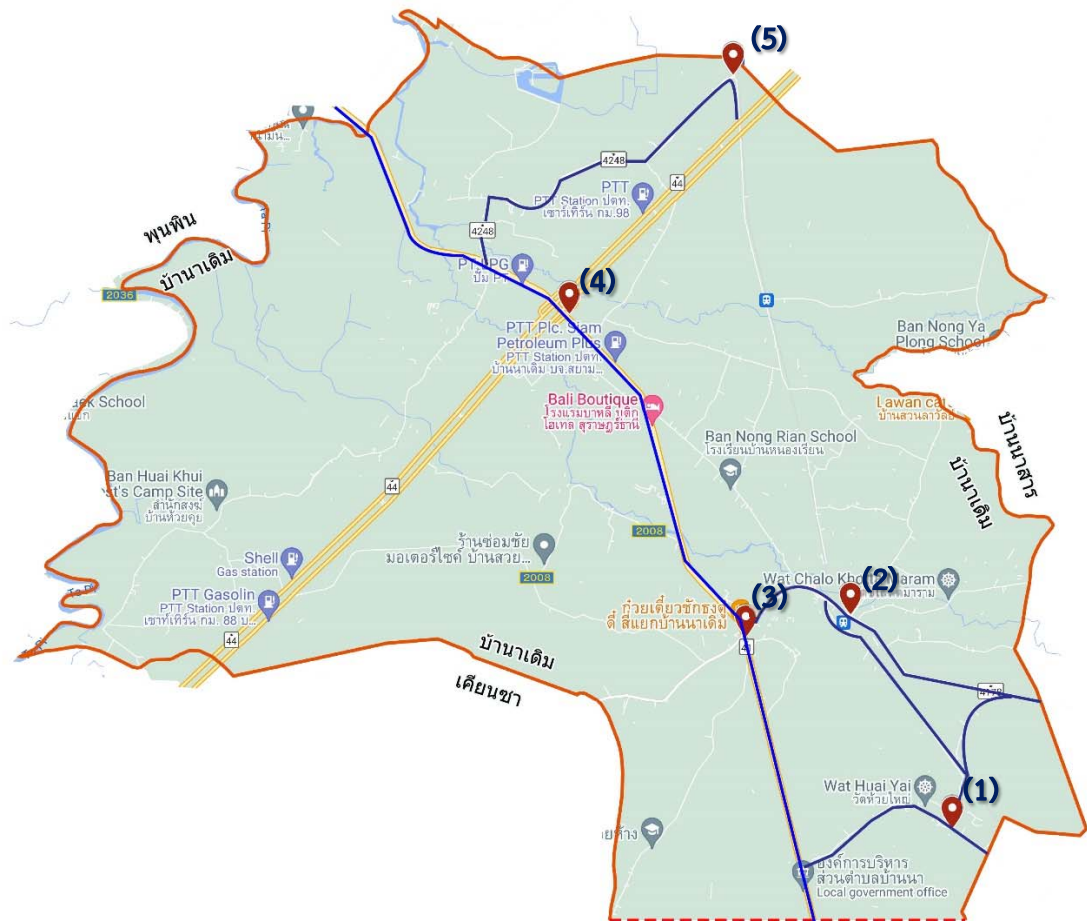
(4) สามแยกบ้านคลองโขง ม.7 ต.สองแพรก อ.ชัยบุรี (ตู้หมายเลข 075)

a. กล้องโทรทัศน์วงจรปิด ชนิดมุมมองคงที่ จำนวน 4 กล้อง





- (5) สามแยกบ้านโนตรม ม.1 ต.สองแพรก อ.ชัยบุรี (ผู้หมายเลข 071)
- กล้องโทรทัศน์วงจรปิด ชนิดมุมมองคงที่ จำนวน 4 กล้อง
  - กล้องโทรทัศน์วงจรปิด ชนิดปรับมุมมอง จำนวน 1 กล้อง
- (6) สามแยกบ้านควนฮาย ม.4 ต.คลองน้อย อ.ชัยบุรี (ผู้หมายเลข 072)
- กล้องโทรทัศน์วงจรปิด ชนิดมุมมองคงที่ จำนวน 4 กล้อง



### อำเภอบ้านนาเดิม

#### 11. อำเภอบ้านนาเดิม ติดตั้งกล้องโทรทัศน์วงจรปิด จำนวน 5 จุด ดังนี้

- (1) สี่แยกบ้านห้วยใหญ่ ม.1 ต.บ้านนา อ.บ้านนาเดิม (ผู้หมายเลข 057)
- กล้องโทรทัศน์วงจรปิด ชนิดมุมมองคงที่ จำนวน 4 กล้อง
- (2) สี่แยกถนนชาติ ม.2 ต.บ้านนา อ.บ้านนาเดิม (ผู้หมายเลข 055)
- กล้องโทรทัศน์วงจรปิด ชนิดมุมมองคงที่ จำนวน 4 กล้อง
- (3) สี่แยกบ้านนาเดิม ม.2 ต.บ้านนา อ.บ้านนาเดิม (ผู้หมายเลข 056)
- กล้องมุมมองคงที่ จำนวน 4 กล้อง และกล้องโดม จำนวน 1 กล้อง
  - กล้องโทรทัศน์วงจรปิด ชนิดปรับมุมมอง จำนวน 1 กล้อง



# ศูนย์ควบคุมกล้องโทรทัศน์วงจรปิด (CCTV)

อบจ.สุราษฎร์ธานี

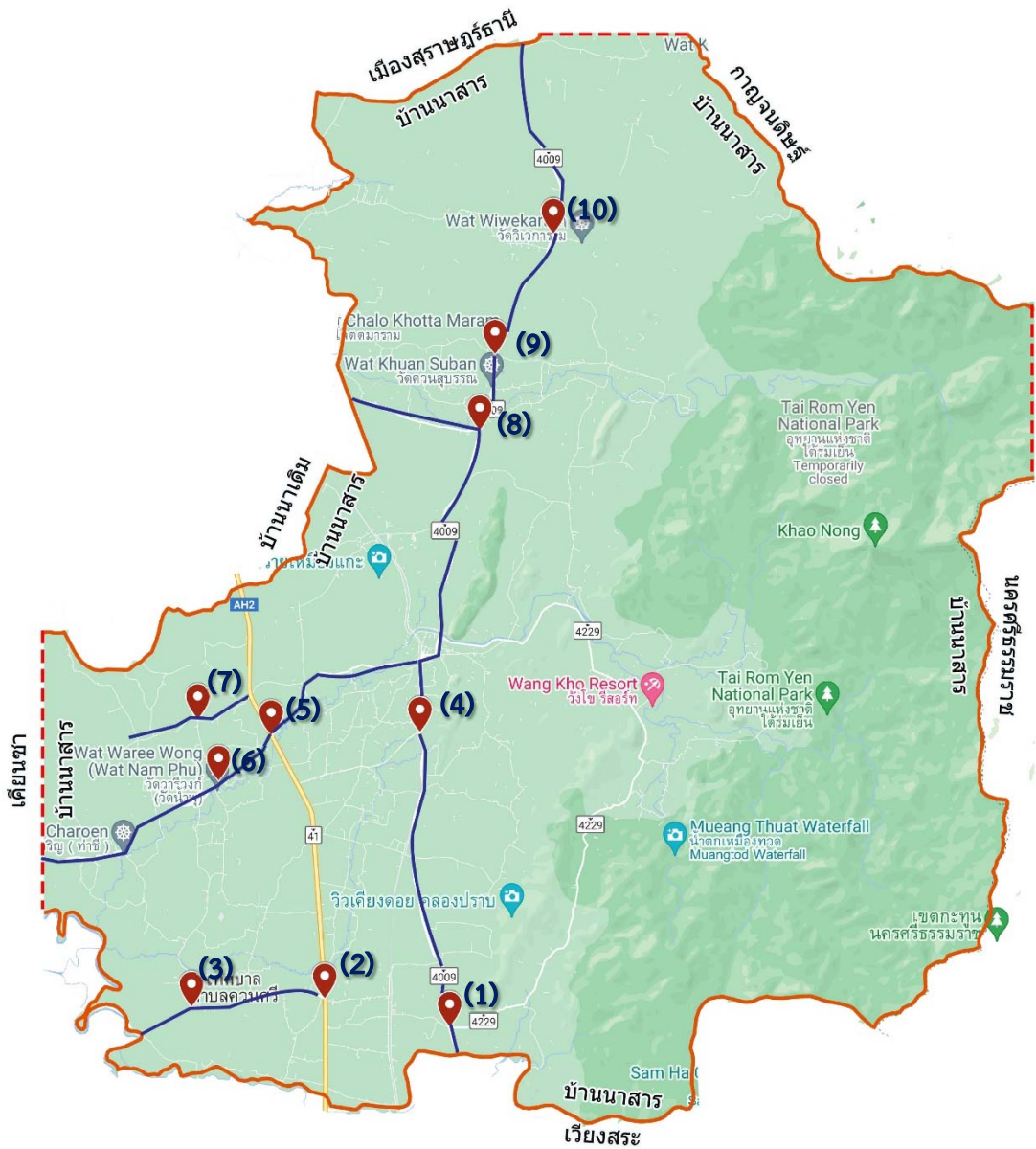
(4) ถนนสาย 44 ตัด 41 ม.2 ต.ท่าเรือ อ.บ้านนาเดิม (ตู้หมายเลข 054)

a. กล้องมุมมองคงที่ จำนวน 4 กล้อง

(5) หน้าวัดบ้านเขาพลู ม.5 ต.ท่าเรือ อ.บ้านนาเดิม (ตู้หมายเลข 058)

a. กล้องโทรทัศน์วงจรปิด ชนิดมุมมองคงที่ จำนวน 4 กล้อง

b. กล้องโทรทัศน์วงจรปิด ชนิดปรับมุมมอง จำนวน 1 กล้อง



## อำเภอบ้านนาสาร

12. อำเภอบ้านนาสาร ติดตั้งกล้องโทรทัศน์วงจรปิด จำนวน 10 จุด ดังนี้

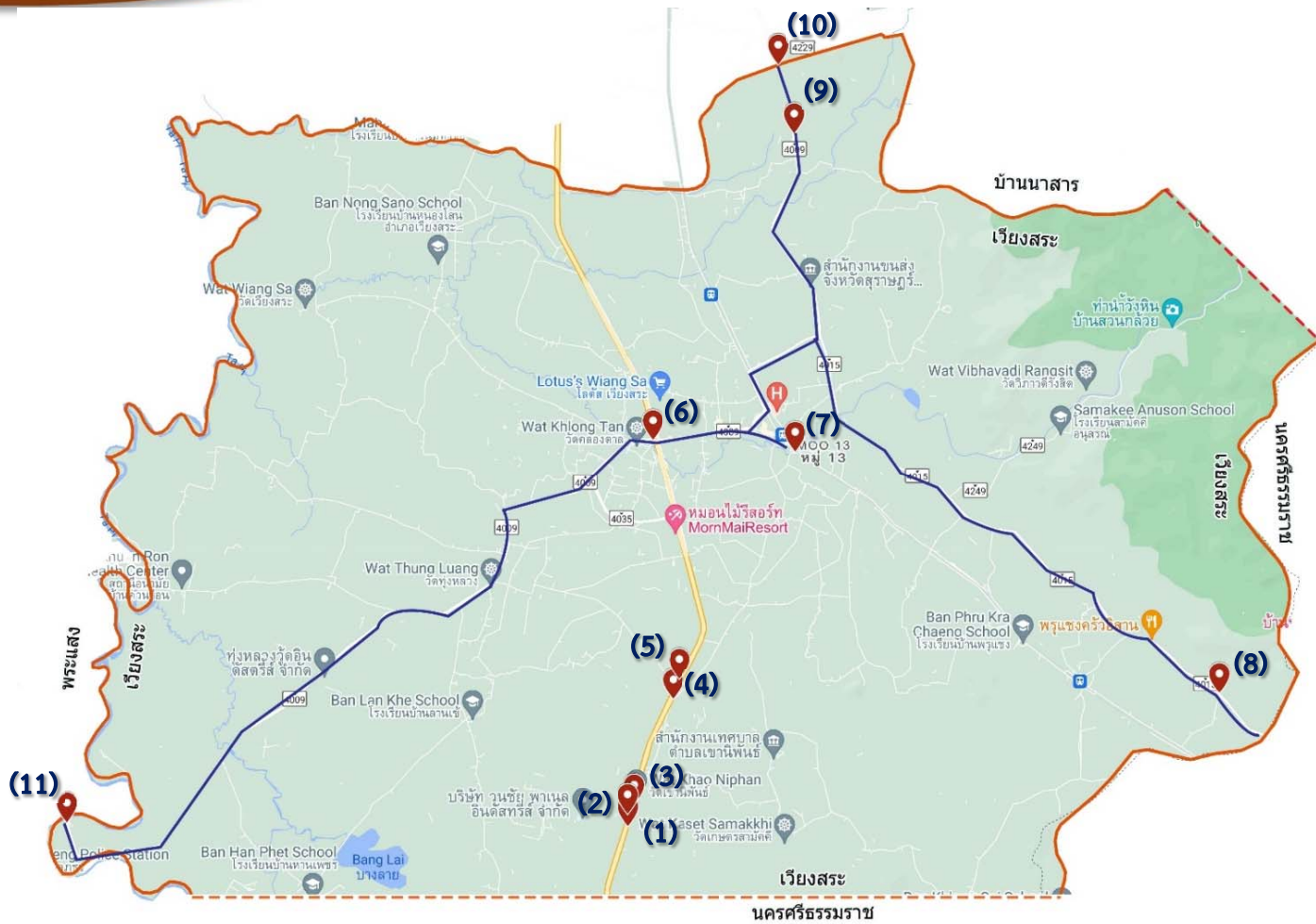
(1) สี่แยกช่องช้าง ม.4 ต.พรุพี อ.บ้านนาสาร (ตู้หมายเลข 049)

a. กล้องโทรทัศน์วงจรปิด ชนิดมุมมองคงที่ จำนวน 4 กล้อง

b. กล้องโทรทัศน์วงจรปิด ชนิดปรับมุมมอง จำนวน 1 กล้อง



- (2) สี่แยกถนนเอเชีย ม.2 ต.ควนศรี อ.บ้านนาสาร (ตู้หมายเลข 047)
  - a. กล้องโทรทัศน์วงจรปิด ชนิดมุมมองคงที่ จำนวน 4 กล้อง
- (3) สามแยกบ้านควนพรุพี ม.7 ต.ควนศรี อ.บ้านนาสาร (ตู้หมายเลข 048)
  - a. กล้องโทรทัศน์วงจรปิด ชนิดมุมมองคงที่ จำนวน 4 กล้อง
- (4) สามแยกถนนตัดใหม่ เขตเทศบาลเมืองนาสาร ต.นาสาร อ.บ้านนาสาร (ตู้หมายเลข 052)
  - a. กล้องโทรทัศน์วงจรปิด ชนิดมุมมองคงที่ จำนวน 4 กล้อง
- (5) สี่แยกบ้านยางอุง ม.1 ต.น้ำพุ อ.บ้านนาสาร (ตู้หมายเลข 052)
  - a. กล้องโทรทัศน์วงจรปิด ชนิดมุมมองคงที่ จำนวน 4 กล้อง
  - b. กล้องโทรทัศน์วงจรปิด ชนิดปรับมุมมอง จำนวน 1 กล้อง
- (6) สามแยกบ้านควนใหม่ ม.1 ต.น้ำพุ อ.บ้านนาสาร (ตู้หมายเลข 045)
  - a. กล้องโทรทัศน์วงจรปิด ชนิดมุมมองคงที่ จำนวน 4 กล้อง
- (7) สามแยกโรงเรียนบ้านควนใหม่ ม.6 ต.น้ำพุ อ.บ้านนาสาร (ตู้หมายเลข 046)
  - a. กล้องโทรทัศน์วงจรปิด ชนิดมุมมองคงที่ จำนวน 4 กล้อง
- (8) สามแยกไปบ้านนาเดิม ม.4 ต.ควนสุบรรณ อ.บ้านนาสาร (ตู้หมายเลข 050)
  - a. กล้องโทรทัศน์วงจรปิด ชนิดมุมมองคงที่ จำนวน 4 กล้อง
- (9) สี่แยกเฉียงพร้าว ม.2 ต.ควนสุบรรณ อ.บ้านนาสาร (ตู้หมายเลข 053)
  - a. กล้องโทรทัศน์วงจรปิด ชนิดมุมมองคงที่ จำนวน 4 กล้อง
- (10) สี่แยกวัดวิเวการาม ม.1 ต.ทุ่งเตา อ.บ้านนาสาร (ตู้หมายเลข 051)
  - a. กล้องโทรทัศน์วงจรปิด ชนิดมุมมองคงที่ จำนวน 4 กล้อง



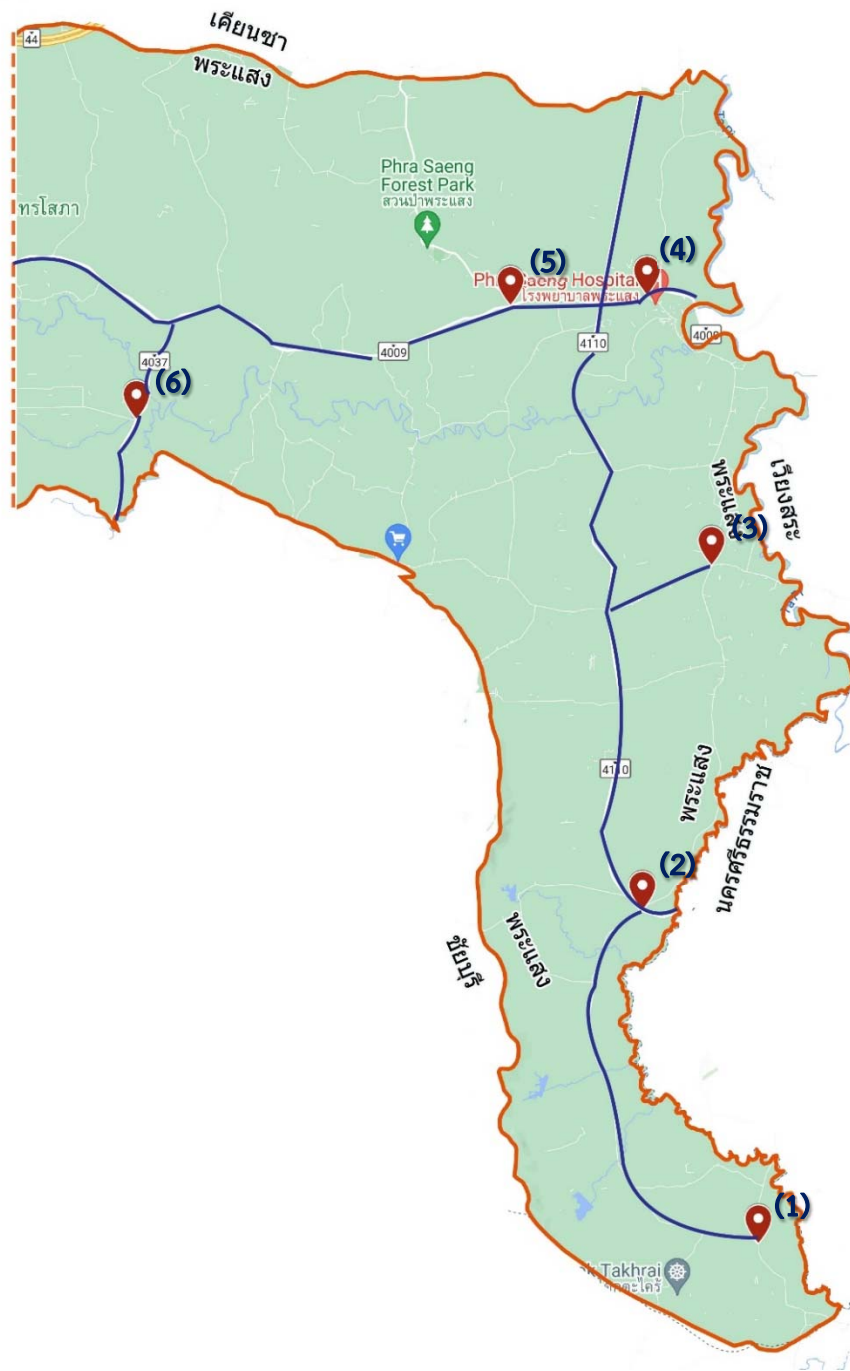
อำเภอเวียงสระ

13. อำเภอเวียงสระ ติดตั้งกล้องโทรทัศน์วงจรปิด จำนวน 11 จุด ดังนี้

- (1) สามแยกบ้านเขานิพันธ์ (สามแยกควนทัง) ม.1 ต.เขานิพันธ์ อ.เวียงสระ (ตู้หมายเลข 067)
  - a. กล้องโทรทัศน์วงจรปิด ชนิดมุมมองคงที่ จำนวน 4 กล้อง
- (2) สามแยกหลังโรงงานนวนชัย ม.1 ต.เขานิพันธ์ อ.เวียงสระ (ตู้หมายเลข 068)
  - a. กล้องโทรทัศน์วงจรปิด ชนิดมุมมองคงที่ จำนวน 4 กล้อง
- (3) จุดกลับรถหน้าตลาดนัดเขานิพันธ์ ม.1 ต.เขานิพันธ์ อ.เวียงสระ (ตู้หมายเลข 066)
  - a. กล้องโทรทัศน์วงจรปิด ชนิดมุมมองคงที่ จำนวน 4 กล้อง
  - b. กล้องโทรทัศน์วงจรปิด ชนิดปรับมุมมอง จำนวน 1 กล้อง
- (4) จุดกลับรถทางเข้าเทศบาลเขานิพันธ์ ม.2 ต.เขานิพันธ์ อ.เวียงสระ (ตู้หมายเลข 064)
  - a. กล้องโทรทัศน์วงจรปิด ชนิดมุมมองคงที่ จำนวน 4 กล้อง
- (5) สามแยกบ้านควนเจริญ ม.3 ต.เขานิพันธ์ อ.เวียงสระ (ตู้หมายเลข 065)
  - a. กล้องโทรทัศน์วงจรปิด ชนิดมุมมองคงที่ จำนวน 4 กล้อง



- (6) สี่แยกเวียงสระ ม.8 ต.เวียงสระ อ.เวียงสระ (ตู้หมายเลข 059)
- กล้องโทรทัศน์วงจรปิด ชนิดมุมมองคงที่ จำนวน 4 กล้อง
  - กล้องโทรทัศน์วงจรปิด ชนิดปรับมุมมอง จำนวน 1 กล้อง
- (7) จุดทางข้ามหน้าวัดบ้านส้อง ม.15 ต.บ้านส้อง อ.เวียงสระ (ตู้หมายเลข 060)
- กล้องโทรทัศน์วงจรปิด ชนิดมุมมองคงที่ จำนวน 4 กล้อง
- (8) ถนนสาย 4015 ฉวาง-เวียงสระ (หน้าป้อมพรุกระแซง) (ตู้หมายเลข 069-070)
- กล้องโทรทัศน์วงจรปิด ชนิดมุมมองคงที่ จำนวน 4 กล้อง
  - กล้องโทรทัศน์วงจรปิด ชนิดกล้องตรวจจับป้ายทะเบียนรถ 4 กล้อง
- (9) หน้าหน่วยบริการประชาชนมหาราช ม.5 ต.บ้านส้อง อ.เวียงสระ (ตู้หมายเลข 061)
- กล้องโทรทัศน์วงจรปิด ชนิดมุมมองคงที่ จำนวน 4 กล้อง
- (10) ถนนสาย 4009 เวียงสระ-บ้านนาสาร (รอยต่อ สภ.บ้านนาสาร - สภ.เวียงสระ) ม.6 ต.บ้านส้อง อ.เวียงสระ (ตู้หมายเลข 063)
- กล้องโทรทัศน์วงจรปิด ชนิดมุมมองคงที่ จำนวน 4 กล้อง
- (11) ถนนสาย 4009 เวียงสระ-พระแสง (รอยต่อ สภ.พระแสง - สภ.เวียงสระ) ม.13 ต.ทุ่งหลวง อ.เวียงสระ (ตู้หมายเลข 062)
- กล้องโทรทัศน์วงจรปิด ชนิดมุมมองคงที่ จำนวน 4 กล้อง



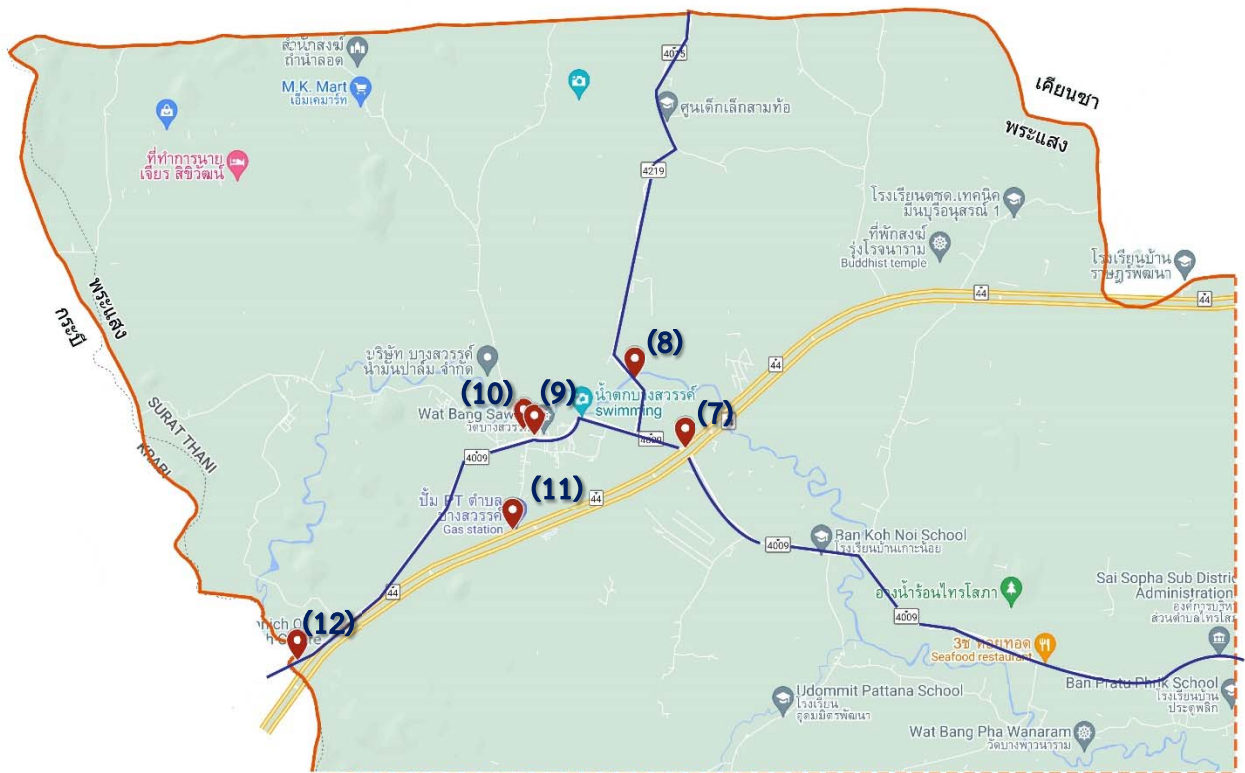
#### อำเภอพระแสง (1)

#### 14. อำเภอพระแสง ติดตั้งกล้องโทรทัศน์วงจรปิด 12 จุด ดังนี้

- (1) สามแยกบ้านบางพอม ม.8 ต.สินเจริญ อ.พระแสง (ตู้หมายเลข 039)
  - a. กล้องโทรทัศน์วงจรปิด ชนิดมุมมองคงที่ จำนวน 4 กล้อง
- (2) ถนนสาย ทุ่งใหญ่-พระแสง (ป้อมบางรูป) ต.สินเจริญ อ.พระแสง (ตู้หมายเลข 042-043)
  - a. กล้องโทรทัศน์วงจรปิด ชนิดมุมมองคงที่ จำนวน 4 กล้อง
  - b. กล้องโทรทัศน์วงจรปิด ชนิดตรวจจับป้ายทะเบียนรถ 4 กล้อง



- (3) สี่แยกบ้านเมรัย ม.5 ต.สินปุน อ.พระแสง และกล้องโดม จำนวน 1 กล้อง (ผู้หมายเลข 036)
  - a. กล้องโทรทัศน์วงจรปิด ชนิดมุมมองคงที่ จำนวน 4 กล้อง
- (4) สามแยกแทรกเตอร์ ม.1 ต.อี่ปัน อ.พระแสง (ผู้หมายเลข 035)
  - a. กล้องโทรทัศน์วงจรปิด ชนิดมุมมองคงที่ จำนวน 4 กล้อง
- (5) สามแยกบ่อพระ ม.9 ต.อี่ปัน อ.พระแสง (ผู้หมายเลข 038)
  - a. กล้องโทรทัศน์วงจรปิด ชนิดมุมมองคงที่ จำนวน 4 กล้อง
- (6) สามแยกทางเข้านิคมฯฝั่ง 4 ม.4 ต.ไทรซิง อ.พระแสง (ผู้หมายเลข 037)
  - a. กล้องโทรทัศน์วงจรปิด ชนิดมุมมองคงที่ จำนวน 4 กล้อง



อำเภอพระแสง (2)

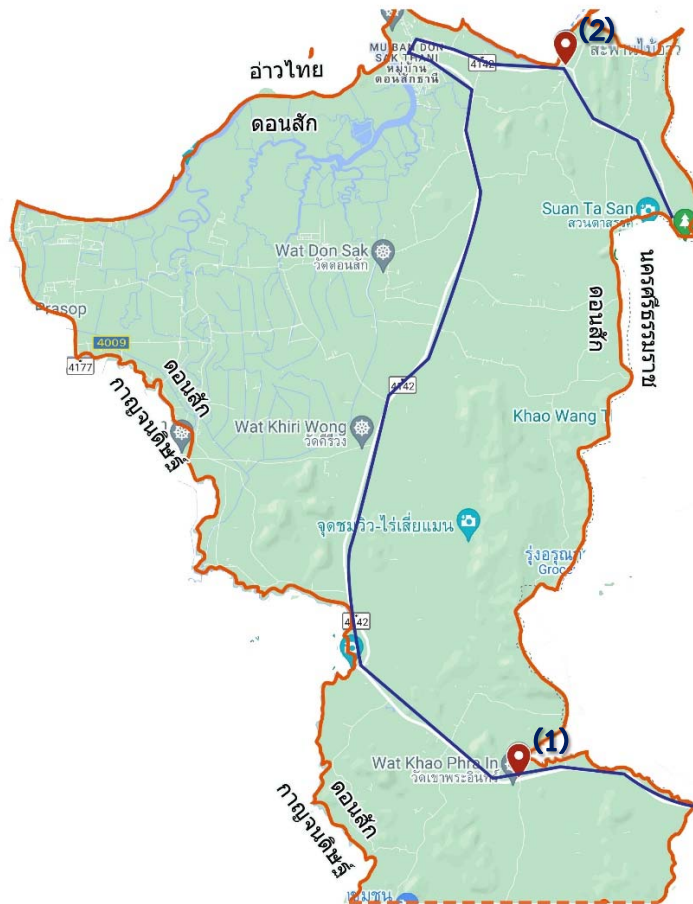
- (7) ถนนเซาท์เทิร์นสาย 44 ป้อมเกาะน้อย ต.บางสวรรค์ อ.พระแสง (ผู้หมายเลข 040-041)
  - a. กล้องโทรทัศน์วงจรปิด ชนิดมุมมองคงที่ จำนวน 8 กล้อง
  - b. กล้องโทรทัศน์วงจรปิด ชนิดมุมมองคงที่ จำนวน 8 กล้อง
- (8) ร้านค้าผู้ใหญ่ปิ่น (อดีต) ม.3 ต.บางสวรรค์ อ.พระแสง (ผู้หมายเลข 031)
  - a. กล้องโทรทัศน์วงจรปิด ชนิดมุมมองคงที่ จำนวน 4 กล้อง
  - b. ผู้หมายเลข 031
- (9) จุดกัลป์รถหน้า ธกส. ต.บางสวรรค์ (ผู้หมายเลข 034)
  - a. กล้องโทรทัศน์วงจรปิด ชนิดมุมมองคงที่ จำนวน 4 กล้อง



## ศูนย์ควบคุมกล้องโทรทัศน์วงจรปิด (CCTV)

อบจ.สุราษฎร์ธานี

- (10) ทำการเทศบาลตำบลบางสวรรค์ (เก่า) ม.3 อ.พระแสง (ผู้หมายเลข 032)
- a. กล้องโทรทัศน์วงจรปิด ชนิดมุมมองคงที่ จำนวน 4 กล้อง
  - b. กล้องโทรทัศน์วงจรปิด ชนิดปรับมุมมอง จำนวน 1 กล้อง
- (11) สามแยกข้างปั้มน้ำมัน PT ม.3 ต.บางสวรรค์อ.พระแสง (ผู้หมายเลข 033)
- a. กล้องโทรทัศน์วงจรปิด ชนิดมุมมองคงที่ จำนวน 4 กล้อง
- (12) จุดพักรถ/คิวรถตู้โดยสาร ม.3 ต.บางสวรรค์ อ.พระแสง (ผู้หมายเลข 030)
- a. กล้องโทรทัศน์วงจรปิด ชนิดมุมมองคงที่ จำนวน 4 กล้อง



### อำเภอดอนสัก

#### 15. อำเภอดอนสัก ติดตั้งกล้องโทรทัศน์วงจรปิด จำนวน 2 จุด ดังนี้

(1) ถนนสาย 401 (ป้อมเขาพระอินทร์) ต.ปากแพรก อ.ดอนสัก (ผู้หมายเลข 110-111)

- a. กล้องโทรทัศน์วงจรปิด ชนิดมุมมองคงที่ จำนวน 6 กล้อง
- b. กล้องโทรทัศน์วงจรปิด ชนิดตรวจจับป้ายทะเบียน 6 กล้อง

15.2 ถนนสาย ดอนสัก-ขนอม (ป้อมบางน้ำจืด) ต.ดอนสัก อ.ดอนสัก (ผู้หมายเลข 112-113)

- a. กล้องโทรทัศน์วงจรปิด ชนิดมุมมองคงที่ จำนวน 6 กล้อง
- b. กล้องโทรทัศน์วงจรปิด ชนิดตรวจจับป้ายทะเบียน 6 กล้อง





ภาคผนวก



ศูนย์ควบคุมกล้องโทรทัศน์วงจรปิด (CCTV)

อบจ.สุราษฎร์ธานี

#### ภาคผนวก ก

ระเบียบองค์การบริหารส่วนจังหวัดสุราษฎร์ธานี ว่าด้วยหลักเกณฑ์การขอเข้าดูข้อมูล  
และสำเนาข้อมูลภาพ จากกล้องโทรทัศน์วงจรปิด (CCTV) ขององค์การบริหารส่วนจังหวัดสุราษฎร์ธานี



ระเบียบองค์การบริหารส่วนจังหวัดสุราษฎร์ธานี ว่าด้วยหลักเกณฑ์การขอเข้าดูข้อมูลและสำเนาข้อมูลภาพ  
จากกล้องโทรทัศน์วงจรปิด (CCTV) ขององค์การบริหารส่วนจังหวัดสุราษฎร์ธานี

ตามท้องที่องค์การบริหารส่วนจังหวัดสุราษฎร์ธานี ได้ติดตั้งระบบกล้องโทรทัศน์วงจรปิด (CCTV) เพื่อความปลอดภัยในชีวิตและทรัพย์สินของประชาชน ตลอดจนถึงด้านการจราจร อันเป็นการสอดส่องเฝ้าระวังเหตุการณ์หรือสถานการณ์ในเขตพื้นที่จังหวัดสุราษฎร์ธานี และเพื่อประชาชนซึ่งเป็นผู้เสียหาย ผู้มีส่วนได้เสีย ในเหตุการณ์ เจ้าหน้าที่องค์กรปกครองส่วนท้องถิ่น เจ้าหน้าที่ทหารและพนักงานสอบสวน จึงได้รับประโยชน์จากการติดตั้งกล้องโทรทัศน์วงจรปิด (CCTV) ขององค์การบริหารส่วนจังหวัดสุราษฎร์ธานีในเหตุการณ์ที่เกิดขึ้น

เพื่อให้การบริการการขอรับข้อมูลภาพจากกล้องโทรทัศน์วงจรปิด (CCTV) ขององค์การบริหารส่วนจังหวัดสุราษฎร์ธานี เกิดประสิทธิภาพและเป็นระเบียบ ตลอดจนทั้งเป็นการอำนวยความสะดวกแก่ผู้ขอเข้าดูข้อมูลซึ่งเป็นผู้ได้รับความเดือดร้อนหรือมีส่วนได้เสียจากเหตุดังกล่าว ดังนั้น อาศัยอำนาจตามความในมาตรา ๓๕/๕ (๔) แห่งพระราชบัญญัติองค์การบริหารส่วนจังหวัด พ.ศ.๒๕๔๐ แก้ไขเพิ่มเติม (ฉบับที่ ๕) พ.ศ. ๒๕๖๒ จึงออกระเบียบไว้ดังต่อไปนี้

ข้อ ๑ ระเบียบนี้เรียกว่า “ระเบียบองค์การบริหารส่วนจังหวัดสุราษฎร์ธานี ว่าด้วยหลักเกณฑ์การขอเข้าดูข้อมูลและสำเนาข้อมูลภาพจากกล้องโทรทัศน์วงจรปิด (CCTV) ขององค์การบริหารส่วนจังหวัดสุราษฎร์ธานี”

ข้อ ๒ ระเบียบนี้ให้ใช้บังคับนับแต่วันถัดจากวันประกาศใช้เป็นต้นไป

ข้อ ๓ ในระเบียบนี้

“ผู้ขอเข้าดูข้อมูล” หมายความว่า ประชาชนผู้เสียหายหรือผู้มีส่วนได้ส่วนเสีย เจ้าหน้าที่ของรัฐผู้มีอำนาจหน้าที่ตามกฎหมายในการสืบสวน การสอบสวน การฟ้องคดี หรือเพื่อประโยชน์ในทางราชการ ในเหตุการณ์ที่เกิดขึ้น

“ผู้อนุญาต” หมายความว่า ผู้มีอำนาจสั่งอนุญาตให้เข้าดูข้อมูลภาพจากกล้องโทรทัศน์วงจรปิด (CCTV) หรืออนุญาตให้สำเนาข้อมูลภาพจากกล้องโทรทัศน์วงจรปิด (CCTV) แล้วแต่กรณี

“ศูนย์ควบคุมประจำพื้นที่” หมายความว่า ศูนย์ควบคุมกล้องโทรทัศน์วงจรปิด (CCTV) ประจำพื้นที่ซึ่งองค์การบริหารส่วนจังหวัดสุราษฎร์ธานีใช้เป็นพื้นที่การติดตั้งระบบกล้องโทรทัศน์วงจรปิด (CCTV) ประจำพื้นที่นั้นให้เป็นไปตามประกาศที่นายกองค์การบริหารส่วนจังหวัดสุราษฎร์ธานีกำหนด

“ศูนย์ควบคุมหลัก” หมายความว่า ศูนย์ควบคุมหลักกล้องโทรทัศน์วงจรปิด (CCTV) ขององค์การบริหารส่วนจังหวัดสุราษฎร์ธานี ซึ่งตั้งอยู่ ณ องค์การบริหารส่วนจังหวัดสุราษฎร์ธานี หรือสถานที่ตามประกาศที่นายกองค์การบริหารส่วนจังหวัดสุราษฎร์ธานีกำหนด

/ศูนย์กล้อง...

“ศูนย์กล้องโทรทัศน์วงจรปิด (CCTV)” หมายความว่า ศูนย์ควบคุมกล้องโทรทัศน์วงจรปิด (CCTV) ประจำพื้นที่หรือ ศูนย์ควบคุมหลักกล้องโทรทัศน์วงจรปิด (CCTV) แล้วแต่กรณี ตามที่นายกองค์การบริหารส่วนจังหวัดสุราษฎร์ธานีประกาศกำหนด

“เจ้าหน้าที่ประจำศูนย์กล้องโทรทัศน์วงจรปิด (CCTV)” หมายความว่า ข้าราชการ พนักงานจ้าง ขององค์การบริหารส่วนจังหวัดสุราษฎร์ธานี ซึ่งได้รับมอบหมายจากนายกองค์การบริหารส่วนจังหวัดสุราษฎร์ธานีแต่งตั้งให้ปฏิบัติกรตามระเบียบนี้

“หัวหน้าศูนย์กล้องโทรทัศน์วงจรปิด (CCTV)” หมายความว่า ข้าราชการขององค์การบริหารส่วนจังหวัดสุราษฎร์ธานี ซึ่งได้รับมอบหมายจากนายกองค์การบริหารส่วนจังหวัดสุราษฎร์ธานีให้รับผิดชอบควบคุมกำกับดูแลงานของกล้องโทรทัศน์วงจรปิด (CCTV) หรือผู้ซึ่งนายกองค์การบริหารส่วนจังหวัดสุราษฎร์ธานีออกประกาศแต่งตั้งให้ปฏิบัติตามระเบียบนี้

ข้อ ๔ กรณีผู้ขอเข้าดูข้อมูลประสงค์จะขอเข้าดูข้อมูลภาพจากกล้องโทรทัศน์วงจรปิด (CCTV) เพื่อตรวจสอบเหตุการณ์เท่านั้น ให้ยื่นคำร้องขอต่อเจ้าหน้าที่ประจำศูนย์กล้องโทรทัศน์วงจรปิด (CCTV)” ตามแบบแนบท้ายระเบียบนี้ โดยแจ้ง รายละเอียดข้อมูล อาทิ วันที่ เวลา บริเวณสถานที่ที่เกิดเหตุหรือจุดพื้นที่ตำแหน่งของกล้องวงจรปิดเพื่อให้เจ้าหน้าที่บันทึก รวมถึงรายละเอียดข้อมูลส่วนบุคคลพร้อมสำเนาบัตรประจำตัวประชาชนของผู้ยื่นคำร้องซึ่งรับรองสำเนาถูกต้องแล้วและหมายเลขโทรศัพท์ เพื่อเสนอคำร้องขอต่อผู้มีอำนาจพิจารณาอนุญาตต่อไป

ข้อ ๕ กรณีผู้ขอเข้าดูข้อมูลภาพจากกล้องโทรทัศน์วงจรปิด (CCTV) โดยต้องการสำเนาข้อมูลภาพจากกล้องโทรทัศน์วงจรปิด (CCTV) ให้ผู้ขอเข้าดูข้อมูลปฏิบัติดังนี้

(๑) ประชาชนผู้เสียหายหรือผู้มีส่วนได้เสีย เป็นผู้ยื่นคำขอ

(๑.๑) ยื่นแบบคำร้องขอต่อเจ้าหน้าที่ประจำศูนย์กล้องโทรทัศน์วงจรปิด (CCTV)” ตามแบบแนบท้ายระเบียบนี้ โดยแจ้งรายละเอียดของข้อมูลเหตุการณ์ อาทิ วัน เวลา จอที่ สถานที่ พร้อมสำเนาบัตรประจำตัวประชาชนของผู้ยื่นคำร้องซึ่งรับรองสำเนาถูกต้องแล้ว และให้เจ้าหน้าที่ประจำศูนย์กล้องโทรทัศน์วงจรปิด (CCTV)” ได้เสนอนายกองค์การบริหารส่วนจังหวัดสุราษฎร์ธานีเพื่อพิจารณาอนุญาตและแจ้งหัวหน้าศูนย์กล้องโทรทัศน์วงจรปิด (CCTV) เป็นผู้รับรองความถูกต้องของข้อมูลข้างต้น เพื่อให้ผู้ยื่นคำร้องนำไปคำร้องดังกล่าวไปดำเนินการแจ้งความร้องทุกข์ ณ สถานีตำรวจที่มีเหตุเกิดในเขตท้องที่ และ

(๑.๒) นำหลักฐานการแจ้งความร้องทุกข์พร้อมหนังสือจากสถานีตำรวจซึ่งออกโดยผู้มีอำนาจออกให้ ซึ่งได้รับเหตุการณ์ สถานที่ วันเวลาที่เกิดเหตุ รายชื่อบุคคลที่จะเป็นผู้มารับสำเนาข้อมูลภาพจากกล้องโทรทัศน์วงจรปิด (CCTV) พร้อมแผ่นบันทึกสำเนาข้อมูลภาพ (CD/DVD) เพื่อบันทึกข้อมูลเป็นไฟล์ ภาพหรือไฟล์ดิจิทัล (DVD) ในการเสนอเรื่องต่อผู้มีอำนาจพิจารณาอนุญาตต่อไป

(๒) เจ้าหน้าที่ของรัฐ เป็นผู้ยื่นคำขอ

ให้มีหนังสือจากหน่วยงานซึ่งออกโดยผู้มีอำนาจของหน่วยงานดังกล่าว โดยระบุเหตุการณ์ สถานที่ วันเวลาที่เกิดเหตุ และรายชื่อของเจ้าหน้าที่ที่ได้รับมอบหมายให้มารับสำเนาข้อมูลภาพจากกล้องวงจรปิด พร้อมบันทึกสำเนาข้อมูลภาพ (CD/DVD) จำนวน ๒ ชุด ยื่นต่อเจ้าหน้าที่ประจำศูนย์กล้องโทรทัศน์วงจรปิด (CCTV) เพื่อบันทึกข้อมูลเป็นไฟล์ภาพหรือไฟล์ดิจิทัล (DVD) ในการเสนอเรื่องต่อผู้มีอำนาจพิจารณาอนุญาตต่อไป

ข้อ ๖ ในการพิจารณาอนุญาต ให้เป็นอำนาจของนายกองค์การบริหารส่วนจังหวัดสุราษฎร์ธานีหรือผู้ซึ่งได้รับมอบหมายเป็นผู้พิจารณาอนุญาต ทั้งนี้ บุคคลผู้ได้รับมอบหมายนั้นให้เป็นไปตามที่ นายกองค์การบริหารส่วนจังหวัดสุราษฎร์ธานีประกาศแต่งตั้ง

ข้อ ๗ ในกรณีที่มีข้อขัดข้อง อุปสรรค หรือเหตุอื่นใด อันเกิดจากการยื่นคำขอเข้าสู่ข้อมูลภาพ จากกล้องโทรทัศน์วงจรปิด (CCTV) และมีได้มีการกำหนดไว้ในระเบียบนี้ ให้เป็นอำนาจของนายกองค์การบริหารส่วน จังหวัดสุราษฎร์ธานีในการตีความวินิจฉัยปัญหาอันเกิดจากการใช้ระเบียบนี้

ข้อ ๘ ให้นายกองค์การบริหารส่วนจังหวัดสุราษฎร์ธานีรักษาการตามระเบียบนี้ และให้มีอำนาจออก ประกาศแต่งตั้งผู้อนุญาต เจ้าหน้าที่ หัวหน้าศูนย์ ของศูนย์กล้องโทรทัศน์วงจรปิด (CCTV) หรือ การอื่นใด เพื่อปฏิบัติการให้เป็นไปตามระเบียบนี้

ประกาศ ณ วันที่ ๗ ธันวาคม พ.ศ. ๒๕๖๕



(นายพงษ์ศักดิ์ จำแก้ว)

นายกองค์การบริหารส่วนจังหวัดสุราษฎร์ธานี

แบบคำร้องขอเข้าดู/สำเนาข้อมูลภาพจากกล้องโทรทัศน์วงจรปิด (CCTV)

เขียนที่.....

วันที่.....เดือน.....พ.ศ.....

เรื่อง ขอเข้าดู/สำเนาข้อมูลภาพจากกล้องโทรทัศน์วงจรปิด

เรียน นายองค์การบริหารส่วนจังหวัดสุราษฎร์ธานี

ข้าพเจ้า นาย,นาง,นางสาว..... อายุ ..... ปี

หมายเลขบัตรประจำตัวประชาชน..... บ้านเลขที่..... หมู่ที่.....

ซอย..... ถนน..... ตำบล..... อำเภอ.....

จังหวัด..... รหัสไปรษณีย์..... โทรศัพท์.....

มีความประสงค์  ขอเข้าดูข้อมูลภาพ  ขอสำเนาข้อมูลภาพ

ไฟล์ภาพนิ่ง

ไฟล์ภาพเคลื่อนไหว

เหตุเกิดวันที่.....ช่วงเวลา.....น. จุดเกิดเหตุหรือบริเวณที่เกิดเหตุ

หรือพื้นที่ตำแหน่งกล้องที่ติดตั้งจุดบริเวณ

.....

จึงเรียนมาเพื่อโปรดพิจารณา

ลงชื่อ.....ผู้ยื่นคำร้อง

(.....)

ความเห็นเจ้าหน้าที่

.....

.....

ลงชื่อ.....เจ้าหน้าที่ประจำศูนย์

(.....)

ลงชื่อ.....หัวหน้าศูนย์ CCTV

(.....)

ความเห็นของผู้อนุญาต

.....

.....

ลงชื่อ.....ผู้อนุญาต

(.....)



ประกาศองค์การบริหารส่วนจังหวัดสุราษฎร์ธานี

เรื่อง ศูนย์ควบคุมกล้องโทรทัศน์วงจรปิด (CCTV) ประจำพื้นที่ขององค์การบริหารส่วนจังหวัดสุราษฎร์ธานี

ด้วยองค์การบริหารส่วนจังหวัดสุราษฎร์ธานีได้ออกระเบียบขององค์การบริหารส่วนจังหวัดสุราษฎร์ธานี ว่าด้วยหลักเกณฑ์การขอเข้าดูข้อมูลและสำเนาข้อมูลภาพจากกล้องโทรทัศน์วงจรปิด (CCTV) ขององค์การบริหารส่วนจังหวัดสุราษฎร์ธานี

ดังนั้น อาศัยอำนาจตามข้อ ๘ ของระเบียบดังกล่าว ออกประกาศกำหนดให้มีศูนย์ควบคุมกล้องโทรทัศน์วงจรปิด (CCTV) ณ.สำนักงานกองป้องกันและบรรเทาสาธารณภัย ถนนตลาดใหม่ ตำบลตลาดอำเภอเมืองสุราษฎร์ธานี จังหวัดสุราษฎร์ธานี โดยครอบคลุมพื้นที่ ๑๕ อำเภอ ดังนี้

๑. อำเภอพุนพิน จังหวัดสุราษฎร์ธานี ติดตั้งกล้องโทรทัศน์วงจรปิด (CCTV) จำนวน ๕ จุด
  - ๑.๑ จุดกัลป์รถหน้า สภ.บางมะเตือ ม.๑ ต.บางมะเตือ อ.พุนพิน (ตุ้หมายเลข ๐๐๑)
  - ๑.๒ หน้าหน่วยงานบริการประชาชน ม.๒ ต.ตะปาน อ.พุนพิน (ตุ้หมายเลข ๐๐๒)
  - ๑.๓ ปากซอยตะปาน ๑๔ ม.๔ ต.ตะปาน อ.พุนพิน (ตุ้หมายเลข ๐๐๓)
  - ๑.๔ สามแยก กม.๒๙ ม.๓ ต.บางเดือน อ.พุนพิน (ตุ้หมายเลข ๐๐๔)
  - ๑.๕ สี่แยกบ้านบางประชาภิบาล ม.๑ ต.บางมะเตือ อ.พุนพิน (ตุ้หมายเลข ๐๐๕)
๒. อำเภอคีรีรัฐนิคม จังหวัดสุราษฎร์ธานี ติดตั้งกล้องโทรทัศน์วงจรปิด (CCTV) จำนวน ๕ จุด
  - ๒.๑ ถนนสาย ๔๐๑ สุราษฎร์ธานี - ตะกั่วป่า สามแยก กม.๔๔ ม.๑๑.๑.๑ บ้านท่าเนียบ อำเภอคีรีรัฐนิคม (ตุ้หมายเลข ๐๐๖)
  - ๒.๒ ถนนสาย ๔๒๔๗ พุนพิน- คีรีรัฐนิคม สี่แยกสุขสันต์ ม.๑๐ ต.ท่าขนอน อ.คีรีรัฐนิคม (ตุ้หมายเลข ๐๐๗)
  - ๒.๓ ถนนสาย ๒๐๒๐ บางพระ-บางมะเตือ สามแยกราชพฤษภณั ม.๕ ต.ถ้ำสิงขร อ.คีรีรัฐนิคม (ตุ้หมายเลข ๐๐๘)
  - ๒.๔ ถนนสาย คีรีรัฐนิคม - บ้านตาขุน สามแยก ร.ร.โกศาวาส ม.๒ ต.กะเปา อ.คีรีรัฐนิคม (ตุ้หมายเลข ๐๐๙)
  - ๒.๕ ถนนสาย บ้านยาง - วิกาวดี สี่แยกห้วยหนิม ม.๑๐ ต.น้ำหัก อ.คีรีรัฐนิคม (ตุ้หมายเลข ๐๑๐)
๓. อำเภอบ้านตาขุน จังหวัดสุราษฎร์ธานี ติดตั้งกล้องโทรทัศน์วงจรปิด (CCTV) จำนวน ๕ จุด
  - ๓.๑ สามแยกเข้าเขื่อน รัชชประภา ม.๓ ต.เขาวง อ. บ้านตาขุน (ตุ้หมายเลข ๐๑๑)
  - ๓.๒ สามแยกเทศบาลเขี้ยวหลาน ม.๔ ต.เขापั้ง อ. บ้านตาขุน (ตุ้หมายเลข ๐๑๒)
  - ๓.๓ ถนนสาย ๔๐๑ และแยกข้าง สภ. บ้านตาขุน ม.๔ ต.เขาวง อ. บ้านตาขุน (ตุ้หมายเลข ๐๑๓)

/๓.๔ สามแยกเข้าอ่าว...

- ๓.๔ สามแยกเข้าอ่าวหมี ม.๔ ต.เขาวง อ. บ้านตาขุน (ตู้หมายเลข ๐๑๔)  
๓.๕ สามแยก กม.๕๓ ม.๒ ต.เขาวง อ. บ้านตาขุน (ตู้หมายเลข ๐๑๕)
๔. อำเภอพนม ติดตั้งกล้องโทรทัศน์วงจรปิด (CCTV) จำนวน ๖ จุด  
๔.๑ สามแยกบ้านเขานาโน ม.๘ ต.ต้นยวน อ.พนม (ตู้หมายเลข ๐๑๖)  
๔.๒ สามแยกบ้านสองพี่น้อง ม.๑ ต.คลองศก อ.พนม (ตู้หมายเลข ๐๑๗)  
๔.๓ สามแยกบ้านสะพานนาคร ม.๕ ต.คลองศก อ. บ้านพนม (ตู้หมายเลข ๐๑๘)  
๔.๔ สามแยกบ้านน้ำผึ้ง ม.๕ ต.ต้นยวน อ. บ้านพนม (ตู้หมายเลข ๐๑๙)  
๔.๕ สามแยกบ้านควนใหม่ ม.๓ ต.ต้นยวน อ. บ้านพนม (ตู้หมายเลข ๐๒๐)  
๔.๖ ถนนสาย ๔๐๑ แยกทับคริส อ.พนม (ตู้หมายเลข ๐๒๑-๐๒๒)
๕. อำเภอเคียนซา ติดตั้งกล้องโทรทัศน์วงจรปิด (CCTV) จำนวน ๖ จุด  
๕.๑ สี่แยกป้อมปลายทริก ม.๗ ต.เคียนซา อ.เคียนซา (ตู้หมายเลข ๐๒๓)  
๕.๒ สี่แยกไปบ้านเสด็จ ม.๗ ต.เคียนซา อ.เคียนซา (ตู้หมายเลข ๐๒๔)  
๕.๓ สี่แยกไฟแดงบ้านควนสามัคคี ม.๑ ต.พ่วงพรมคร อ.เคียนซา (ตู้หมายเลข ๐๒๕)  
๕.๔ สี่แยกโรงเรียนบ้านพรหมรังสิต ม.๖ ต.พ่วงพรมคร อ.เคียนซา (ตู้หมายเลข ๐๒๖)  
๕.๕ สี่แยกโรงน้ำแข็ง ม.๒ ต.เคียนซา อ.เคียนซา (ตู้หมายเลข ๐๒๗)  
๕.๖ ถนนสาย ๔๒๑๙ บางสวรรค์-เคียนซา (ป้อมบ้านแดง) อ.เคียนซา (ตู้หมายเลข ๐๒๘-๐๒๙)
๖. อำเภอพระแสง ติดตั้งกล้องโทรทัศน์วงจรปิด (CCTV) จำนวน ๑๒ จุด  
๖.๑ จุดพักรถ/คิวรถตู้โดยสาร ม.๓ ต.บางสวรรค์ อ.พระแสง (ตู้หมายเลข ๐๓๐)  
๖.๒ ร้านค้าผู้ใหญ่ปิ่น (อดีต) ม.๓ ต.บางสวรรค์ อ.พระแสง (ตู้หมายเลข ๐๓๑)  
๖.๓ ที่ทำการเทศบาลตำบลบางสวรรค์ (เก่า) ม.๓ อ.พระแสง (ตู้หมายเลข ๐๓๒)  
๖.๔ สามแยกข้างปั้มน้ำมัน PT ม.๓ ต.บางสวรรค์ อ.พระแสง (ตู้หมายเลข ๐๓๓)  
๖.๕ จุดกลับรถหน้า รกส. ต.บางสวรรค์ (ตู้หมายเลข ๐๓๔)  
๖.๖ สามแยกแทรกเตอร์ ม.๑ ต.อิปัน อ.พระแสง (ตู้หมายเลข ๐๓๕)  
๖.๗ สี่แยกบ้านเมรัย ม.๕ ต.สินปุน อ.พระแสง (ตู้หมายเลข ๐๓๖)  
๖.๘ สามแยกทางเข้านิคมมาฝั่ง ๔ ม.๔ ต.ไทรซิง อ.พระแสง (ตู้หมายเลข ๐๓๗)  
๖.๙ สามแยกบ่อพระ ม.๙ ต.อิปัน อ.พระแสง (ตู้หมายเลข ๐๓๘)  
๖.๑๐ สามแยกบ้านบางพอ ม.๘ ต.สินเจริญ อ.พระแสง (ตู้หมายเลข ๐๓๙)  
๖.๑๑ ถนนเขาคีรินทร์สาย ๔๔ ป้อมเกาะน้อย ต.บางสวรรค์ อ.พระแสง (ตู้หมายเลข ๐๔๐-๐๔๑)  
๖.๑๒ ถนนสาย หุ่งใหญ่-พระแสง (ป้อมบางรูป) ต.สินเจริญ อ.พระแสง (ตู้หมายเลข ๐๔๒-๐๔๓)
๗. อำเภอบ้านนาสาร ติดตั้งกล้องโทรทัศน์วงจรปิด (CCTV) จำนวน ๑๐ จุด  
๗.๑ สี่แยกบ้านยางอุง ม.๑ ต.น้ำพุ อ.บ้านนาสาร (ตู้หมายเลข ๐๔๔)  
๗.๒ สามแยกบ้านควนใหม่ ม.๑ ต.น้ำพุ อ.บ้านนาสาร (ตู้หมายเลข ๐๔๕)



- ๗.๓ สามแยกโรงเรียนบ้านควนใหม่ ม.๖ ต.น้ำพุ อ.บ้านนาสาร (ตู้หมายเลข ๐๔๖)  
๗.๔ สี่แยกถนนเอเชีย ม.๒ ต.ควนศรี อ.บ้านนาสาร (ตู้หมายเลข ๐๔๗)  
๗.๕ สามแยกบ้านควนพสุรี ม.๗ ต.ควนศรี อ.บ้านนาสาร (ตู้หมายเลข ๐๔๘)  
๗.๖ สี่แยกช่องช้าง ม.๔ ต.พสุรี อ.บ้านนาสาร (ตู้หมายเลข ๐๔๙)  
๗.๗ สามแยกไปบ้านนาเดิม ม.๔ ต.ควนสุบรรณ อ.บ้านนาสาร (ตู้หมายเลข ๐๕๐)  
๗.๘ สี่แยกวัดวิเวการาม ม.๑ ต.ทุ่งเตา อ.บ้านนาสาร (ตู้หมายเลข ๐๕๑)  
๗.๙ สามแยกถนนตัดใหม่ เขตเทศบาลเมืองนาสาร ต.นาสาร อ.บ้านนาสาร (ตู้หมายเลข ๐๕๒)  
๗.๑๐ สี่แยกเฉียงพร้าว ม. ๒ ต.ควนสุบรรณ อ.บ้านนาสาร (ตู้หมายเลข ๐๕๓)  
๘. อำเภอบ้านนาเดิม ติดตั้งกล้องโทรทัศน์วงจรปิด (CCTV) จำนวน ๕ จุด  
๘.๑ ถนนสาย ๔๔ ตัด ๔๑ ม. ๒ ต.ท่าเรือ อ.บ้านนาเดิม (ตู้หมายเลข ๐๕๔)  
๘.๒ สี่แยกธนาชาติ ม.๒ ต.บ้านนา อ.บ้านนาเดิม (ตู้หมายเลข ๐๕๕)  
๘.๓ สี่แยกบ้านนาเดิม ม.๒ ต.บ้านนา อ.บ้านนาเดิม (ตู้หมายเลข ๐๕๖)  
๘.๔ สี่แยกบ้านห้วยใหญ่ ม.๑ ต.บ้านนา อ.บ้านนาเดิม (ตู้หมายเลข ๐๕๗)  
๘.๕ หน้าวัดบ้านเขาพลู ม.๕ ต.ท่าเรือ อ.บ้านนาเดิม (ตู้หมายเลข ๐๕๘)  
๙. อำเภอเวียงสระ ติดตั้งกล้องโทรทัศน์วงจรปิด (CCTV) จำนวน ๑๑ จุด  
๙.๑ สี่แยกเวียงสระ ม.๘ ต.เวียงสระ อ.เวียงสระ (ตู้หมายเลข ๐๕๙)  
๙.๒ จุดทางข้ามหน้าวัดบ้านล้อม ม.๑๕ ต.บ้านล้อม อ.เวียงสระ (ตู้หมายเลข ๐๖๐)  
๙.๓ หน้าหน่วยบริการประชาชนนมหาธาร ม.๕ ต.บ้านล้อม อ.เวียงสระ (ตู้หมายเลข ๐๖๑)  
๙.๔ ถนนสาย ๔๐๐๙ เวียงสระ- พระแสง (รอยต่อ สภ.พระแสง-สภ.เวียงสระ) ม.๑๓ ต.ทุ่งหลวง อ.เวียงสระ (ตู้หมายเลข ๐๖๒)  
๙.๕ ถนนสาย ๔๐๐๙ เวียงสระ- บ้านนาสาร (รอยต่อ สภ.บ้านนาสาร -สภ.เวียงสระ) ม.๖ ต.บ้านล้อม อ.เวียงสระ (ตู้หมายเลข ๐๖๓)  
๙.๖ จุดกลับรถทางเข้าเทศบาลเขานิพันธ์ ม.๒ ต.เขานิพันธ์ อ.เวียงสระ (ตู้หมายเลข ๐๖๔)  
๙.๗ สามแยกบ้านควนเจริญ ม.๓ ต.เขานิพันธ์ อ.เวียงสระ (ตู้หมายเลข ๐๖๕)  
๙.๘ จุดกลับรถหน้าตลาดนัดเขานิพันธ์ ม.๑ ต.เขานิพันธ์ อ.เวียงสระ (ตู้หมายเลข ๐๖๖)  
๙.๙ สามแยกบ้านเขานิพันธ์ (สามแยกควนทั้ง) ม.๑ ต.เขานิพันธ์ อ.เวียงสระ (ตู้หมายเลข ๐๖๗)  
๙.๑๐ สามแยกหลังโรงงานวนชัย ม.๑ ต.เขานิพันธ์ อ.เวียงสระ (ตู้หมายเลข ๐๖๘)  
๙.๑๑ ถนนสาย ๔๐๑๕ ฉวาง- เวียงสระ (หน้าป้อมพรุกระแซง) (ตู้หมายเลข ๐๖๙-๐๗๐)  
๑๐. อำเภอชัยบุรี ติดตั้งกล้องโทรทัศน์วงจรปิด (CCTV) จำนวน ๖ จุด  
๑๐.๑ สามแยกบ้านโตรม ม.๑ ต.สองแพรก อ.ชัยบุรี (ตู้หมายเลข ๐๗๑)  
๑๐.๒ สามแยกบ้านควนฮาย ม.๔ ต.คลองน้อย อ.ชัยบุรี (ตู้หมายเลข ๐๗๒)  
๑๐.๓ ปากทางเข้าวัดสองแพรก ม.๒ ต.ไทรทอง อ.ชัยบุรี (ตู้หมายเลข ๐๗๓)  
๑๐.๔ สี่แยกปากทางเข้า บจ.ควนสินชัย (สามแยกบ้านบางปาม) ม.๑ ต.ไทรทอง อ.ชัยบุรี (ตู้หมายเลข ๐๗๔)

- ๑๐.๕ สามแยกบ้านคลองโขง ม.๗ ต.สองแพรก อ.ชัยบุรี (ตู้หมายเลข ๐๗๕)  
๑๐.๖ ถนนสาย ชัยบุรี-พนม (ป้อมบ้านไทรทอง) (ตู้หมายเลข ๐๗๖-๐๗๗)
๑๑. อำเภอท่าฉาง ติดตั้งกล้องโทรทัศน์วงจรปิด (CCTV) จำนวน ๑๐ จุด  
๑๑.๑ แยกคชาธาร ม.๓ ต.ท่าฉาง อ.ท่าฉาง (ตู้หมายเลข ๐๗๘)  
๑๑.๒ แยกหนองคูน ม.๕ ต.เขาถ่าน อ.ท่าฉาง (ตู้หมายเลข ๐๗๙)  
๑๑.๓ แยกธารน้ำร้อน ม.๑ ต.เขาถ่าน อ.ท่าฉาง (ตู้หมายเลข ๐๘๐)  
๑๑.๔ แยกอ่างเก็บน้ำท่าชะชะ ม.๑๐ ต.ท่าเคย อ.ท่าฉาง (ตู้หมายเลข ๐๘๑)  
๑๑.๕ แยกท่าน้ำแห้ง ม.๔ ต.คลองไทร อ.ท่าฉาง (ตู้หมายเลข ๐๘๒)  
๑๑.๖ สามแยกบ้านป่าหวี ม.๒ ต.ปากฉลุย อ.ท่าฉาง (ตู้หมายเลข ๐๘๓)  
๑๑.๗ สามแยกกอไผ่ใน ม.๓ ต.ปากฉลุย อ.ท่าฉาง (ตู้หมายเลข ๐๘๔)  
๑๑.๘ สามแยกทางเข้าห้วยเรียน ม.๖ ต.ปากฉลุย อ.ท่าฉาง (ตู้หมายเลข ๐๘๕)  
๑๑.๙ สามแยกห้วยกรวด ม.๒ ต.ปากฉลุย อ.ท่าฉาง (ตู้หมายเลข ๐๘๖)  
๑๑.๑๐ สี่แยกควนรา-บ้านบางน้ำจืด ม.๖ ต.เสียด อ.ท่าฉาง (ตู้หมายเลข ๐๘๗)
๑๒. อำเภอไชยา ติดตั้งกล้องโทรทัศน์วงจรปิด (CCTV) จำนวน ๑๐ จุด  
๑๒.๑ สี่แยกป่าเว ม.๕ ต.ป่าเว อ.ไชยา (ตู้หมายเลข ๐๘๘)  
๑๒.๒ สามแยกทางตัดรถไฟคลองท่าปูน ม.๗ ต.เสม็ด อ.ไชยา (ตู้หมายเลข ๐๘๙)  
๑๒.๓ สี่แยกวัดจำปา ม.๑ ต.ทุ่ง อ.ไชยา (ตู้หมายเลข ๐๙๐)  
๑๒.๔ สามแยกป้อมเก่า ม.๓ ต.พุมเรียง อ.ไชยา (ตู้หมายเลข ๐๙๑)  
๑๒.๕ สามแยกพลับพลา ม.๑ ต.พุมเรียง อ.ไชยา (ตู้หมายเลข ๐๙๒)  
๑๒.๖ สามแยกเขเว้นมอถ่าย ม.๒ ต.มอถ่าย อ.ไชยา (ตู้หมายเลข ๐๙๓)  
๑๒.๗ สี่แยกทุ่งนางเภา ม.๖ ต.มอถ่าย อ.ไชยา (ตู้หมายเลข ๐๙๔)  
๑๒.๘ สามแยกหน้า สภ.มอถ่าย ม.๒ ต.มอถ่าย อ.ไชยา (ตู้หมายเลข ๐๙๕)  
๑๒.๙ สามแยกหนองผักนึ่ง ม.๗ ต.ปากหมาก อ.ไชยา (ตู้หมายเลข ๐๙๖)  
๑๒.๑๐ สามแยกคลองไม้แดง ม.๗ ต.ปากหมาก อ.ไชยา (ตู้หมายเลข ๐๙๗)
๑๓. อำเภอวิภาวดี ติดตั้งกล้องโทรทัศน์วงจรปิด (CCTV) จำนวน ๕ จุด  
๑๓.๑ แยก รพ.สต.ตะกุกเหนือ ม.๑๒ ต.ตะกุกเหนือ อ.วิภาวดี (ตู้หมายเลข ๐๙๘)  
๑๓.๒ แยกป้อมตลาดสหกรณ์นิคม ม.๔ ต.ตะกุกเหนือ อ.วิภาวดี (ตู้หมายเลข ๐๙๙)  
๑๓.๓ แยกบ่อนไก่ ม.๔ ต.ตะกุกเหนือ อ.วิภาวดี (ตู้หมายเลข ๑๐๐)  
๑๓.๔ แยกทางเข้าน้ำตกวิภาวดี ม.๒ ต.ตะกุกใต้ อ.วิภาวดี (ตู้หมายเลข ๑๐๑)  
๑๓.๕ แยกป้อมโพธิ์พนา ม.๑๐ ต.ตะกุกใต้ อ.วิภาวดี (ตู้หมายเลข ๑๐๒)
๑๔. อำเภอท่าชนะ ติดตั้งกล้องโทรทัศน์วงจรปิด (CCTV) จำนวน ๖ จุด  
๑๔.๑ สี่แยกท่าชนะ (หนองนิล) ถนนสาย ๔๑ กม.๑๑๐ ต.สมอทอง อ.ท่าชนะ (ตู้หมายเลข ๑๐๓)  
๑๔.๒ ทางแยกคันธูลี ถนนสายเอเชีย ๔๑ กม.๙๖ ม.๑๔ ต.คันธูลี อ.ท่าชนะ (ตู้หมายเลข ๑๐๔)  
๑๔.๓ สามแยกชี้ควาย ม.๔ ต.ท่าชนะ อ.ท่าชนะ (ตู้หมายเลข ๑๐๕)

๑๔.๔ บ้านหนองปลิง ๔๑ ม.๓ ต.คลองพา อ.ท่าชนะ (ผู้หมายเลข ๑๐๖)

๑๔.๕ สามแยกน้ำดำ หน้าที่ทำการตำรวจชุมชนตำบลประสงค์ ม.๓ ต.ประสงค์  
อ.ท่าชนะ (ผู้หมายเลข ๑๐๗)

๑๔.๖ ถนนสายล่าง ท่าชนะ-ไชยา ป้อมวัง ต.วัง อ.ท่าชนะ (ผู้หมายเลข ๑๐๘-๑๐๙)

๑๕. อำเภอดอนสัก ติดตั้งกล้องโทรทัศน์วงจรปิด (CCTV) จำนวน ๒ จุด

๑๕.๑ ถนนสาย ๔๐๑ (ป้อมเขาพระอินทร์) ต.ปากแพรก อ.ดอนสัก (ผู้หมายเลข ๑๑๐-๑๑๑)

๑๕.๒ ถนนสาย ดอนสัก-ขนอม (ป้อมบางน้ำจืด) ต.ดอนสัก อ.ดอนสัก (ผู้หมายเลข ๑๑๒-๑๑๓)

จึงประกาศให้ทราบโดยทั่วกัน

ประกาศ ณ วันที่ ๗ ธันวาคม พ.ศ. ๒๕๖๕



(นายพงษ์ศักดิ์ จำแก้ว)

นายกองค์การบริหารส่วนจังหวัดสุราษฎร์ธานี



**ภาคผนวก ข**

คิวอาร์โค้ด (QR CODE) ข้อมูลจุดติดตั้งกล้องโทรทัศน์วงจรปิด (CCTV)  
ขององค์การบริหารส่วนจังหวัดสุราษฎร์ธานี



# ศูนย์ควบคุมกล้องโทรทัศน์วงจรปิด (CCTV)

อบจ.สุราษฎร์ธานี

คิวอาร์โค้ด (QR CODE) ข้อมูลจุดติดตั้งกล้องโทรทัศน์วงจรปิด (CCTV)

ขององค์การบริหารส่วนจังหวัดสุราษฎร์ธานี

ลำดับ	รายการ
(1)	ศูนย์ควบคุมกล้องโทรทัศน์วงจรปิด (CCTV) ขององค์การบริหารส่วนจังหวัดสุราษฎร์ธานี 
(2)	อำเภอท่าชนะ ติดตั้งกล้องโทรทัศน์วงจรปิด จำนวน 6 จุด 
(3)	อำเภอไชยา ติดตั้งกล้องโทรทัศน์วงจรปิด จำนวน 10 จุด 
(4)	อำเภอท่าฉาง ติดตั้งกล้องโทรทัศน์วงจรปิด จำนวน 10 จุด 
(5)	อำเภอพุนพิน จังหวัดสุราษฎร์ธานี ติดตั้งกล้องโทรทัศน์วงจรปิด จำนวน 5 จุด 
(6)	อำเภอวิภาวดี ติดตั้งกล้องโทรทัศน์วงจรปิด จำนวน 5 จุด 
(7)	อำเภอกีรีรัฐนิคม จังหวัดสุราษฎร์ธานี ติดตั้งกล้องโทรทัศน์วงจรปิด จำนวน 5 จุด 
(8)	อำเภอบ้านตาขุน ติดตั้งกล้องโทรทัศน์วงจรปิด จำนวน 5 จุด 
(9)	อำเภอพนม ติดตั้งกล้องโทรทัศน์วงจรปิด จำนวน 6 จุด 



(10)	อำเภอเคียนซา ติดตั้งกล้องโทรทัศน์วงจรปิด จำนวน 6 จุด 
(11)	อำเภอชัยบุรี ติดตั้งกล้องโทรทัศน์วงจรปิด จำนวน 6 จุด 
(12)	อำเภอบ้านนาเดิม ติดตั้งกล้องโทรทัศน์วงจรปิด จำนวน 5 จุด 
(13)	อำเภอบ้านนาสาร ติดตั้งกล้องโทรทัศน์วงจรปิด จำนวน 10 จุด 
(14)	อำเภอเวียงสระ ติดตั้งกล้องโทรทัศน์วงจรปิด จำนวน 11 จุด 
(15)	อำเภอพระแสง ติดตั้งกล้องโทรทัศน์วงจรปิด 12 จุด 
(16)	อำเภอดอนสัก ติดตั้งกล้องโทรทัศน์วงจรปิด จำนวน 2 จุด 